# COMUNE DI
# CASTROLIBERO

## PIANO STRUTTURALE COMUNALE
LRU n.19 del 16-04-2002 e s.s.m.m. e i.i.

TITOLO: DIMENSIONAMENTO URBANISTICO - VERIFICA
CON ANNESSE DOTAZIONI TERRITORIALI
ZONA CENTRO

RAPP. 1:2.000

TAVOLA 6C2

| PROGETTISTI: | R.U.P.: | IL SINDACO: |
|---|---|---|
| Prof. Arch. MARIANO MARI<br>DAMA STUDI PROGETTI COSTRUZIONI<br>Ing.Amleto Pastore | Arch. Salvatore Mannarino | Ing.Giovanni Greco |

| DATA | ADOZIONE | APPROVAZIONE | |
|---|---|---|---|
| | | | |

Amleto Pastore

## LEGENDA

### TERRITORIO URBANIZZATO - TU

- 🟥 **Ambito Città Storica** Comparti da 1 a 21
- 🟧 **Ambito Città Residenziale Consolidata** (edificazione satura) Comparti da 1 a 98
- 🟨 **Ambito Città Residenziale Urbanizzata**
- ▨ **Ambito Città Residenziale Urbanizzata** (piani attuativi approvati)
- ▨ **Ambito Città Residenziale Urbanizzata** (da riclassificazione)
- ▨ **Ambito Città Residenziale Rurale** Comparti da 1 a 11
- ▨ **Ambito Città Produttiva Urbanizzata** Comparti da 1 a 14
- 🟪 **Ambito Città Terziaria-Commerciale Urbanizzata** Comparti da 1 a 15 esclusi 6 e 8
- ▤ **Ambito Città Terziaria-Commerciale Urbanizzata Satura** Comparti 6 e 8
- 🟦 **Ambito a Dotazioni Territoriali Comunali Esistenti** (cimitero, depuratore) Comparti 1 e 2
- ▨ **Ambito a Dotazioni Territoriali Esistenti** Comparti da 1 a 40
- 🟩 **Ambito a Dotazioni Territoriali Esistenti con Verde Pubblico (V1)** Comparti da 1 a 29

### TERRITORIO URBANIZZABILE - TDU

- ▦ **Ambito Città Residenziale Semiurbanizzata**
- 🟨 **Ambito Città Residenziale Urbanizzabile** Comparti da 1 a 41;
- ▩ **Ambito Città Residenziale Urbanizzabile con Rilocazione Perequativa**
- ▦ **Ambito Città Produttiva Urbanizzabile** Comparti da 1 a 5
- ▦ **Ambito a Nuove Dotazioni Territoriali Comunali e Intercomunali** Comparti da 1 a 5
- ▦ **Ambito a Nuove Dotazioni Territoriali con Servizi Pubblici Privati** Comparti da 1 a 9
- 🟩 **Ambito a Nuove Dotazioni Territoriali con Verde Pubblico (V2)** Comparti da 1 a 16
- ▩ **Ambito a Nuove Dotazioni Territoriali con Verde Ambientale con Valenza Socio-Economica (V4)** Comparti da 1 a 25

### TERRITORIO AGRICOLO E FORESTALE - ATU

- ☐ **Aree Agricole di Continuità (E2)**
- 🟩 **Aree Agricole Configurate da Preesistenze Insediative (E3)**

### SISTEMA DEI VINCOLI

- ═ **Ambito di Rispetto dei Metanodotti**
- ▩ **Aree non edificabili con limitazioni edificatorie**
- ☐ **Confine Catastale**
- ▤ **Viabilità**
- ☐ **Viabilità di Previsione**
- ▩ **Fasce di Rispetto Stradale**
- ☐ **Viabilità Soggetta a Ristrutturazione**
- ▬ **PERIMETRO ZONA URBANISTICA Z1 (CENTRO STORICO - S.LUCIA - FONTANESI)**
- ▬ **PERIMETRO ZONA URBANISTICA Z2 (FONTANESI - MOTTA)**
- ▬ **PERIMETRO ZONA URBANISTICA Z3 (ANDREOTTA) - IN ATTUAZIONE DI PAU**
- ▬ **PERIMETRO ZONA URBANISTICA Z4 (ORTOMATERA)**
- ▬ **PERIMETRO ZONA URBANISTICA Z5 (ORTOMATERA - FEUDO)**
- ● **PERIMETRO SUB AMBITI**
- ▬ **SUB ZONE di RECUPERO e RIQUALIFICAZIONE - SRR**
- ▬ **SUB ZONE di TRASFORMAZIONE e RIAMMAGLIAMENTO - STR**
- ▬ **SUB ZONE di TRASFORMAZIONE SPECIALE - STS**
- ▬ **COLLEGAMENTI PEDONALI**
  - -LOC. ANDREOTTA,
  - -LOC. RUSOLI,
  - -LOC. GAROFALO

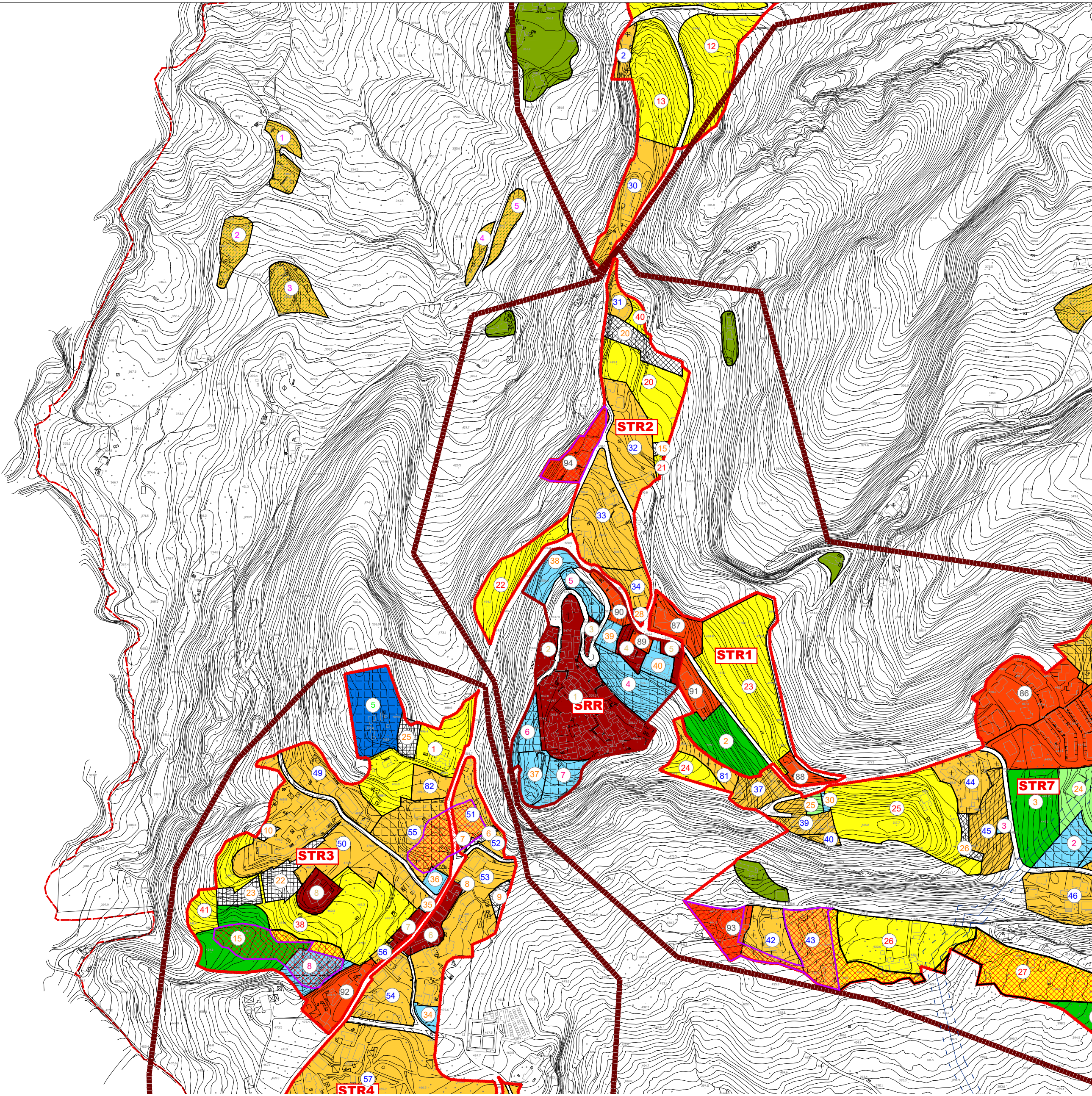

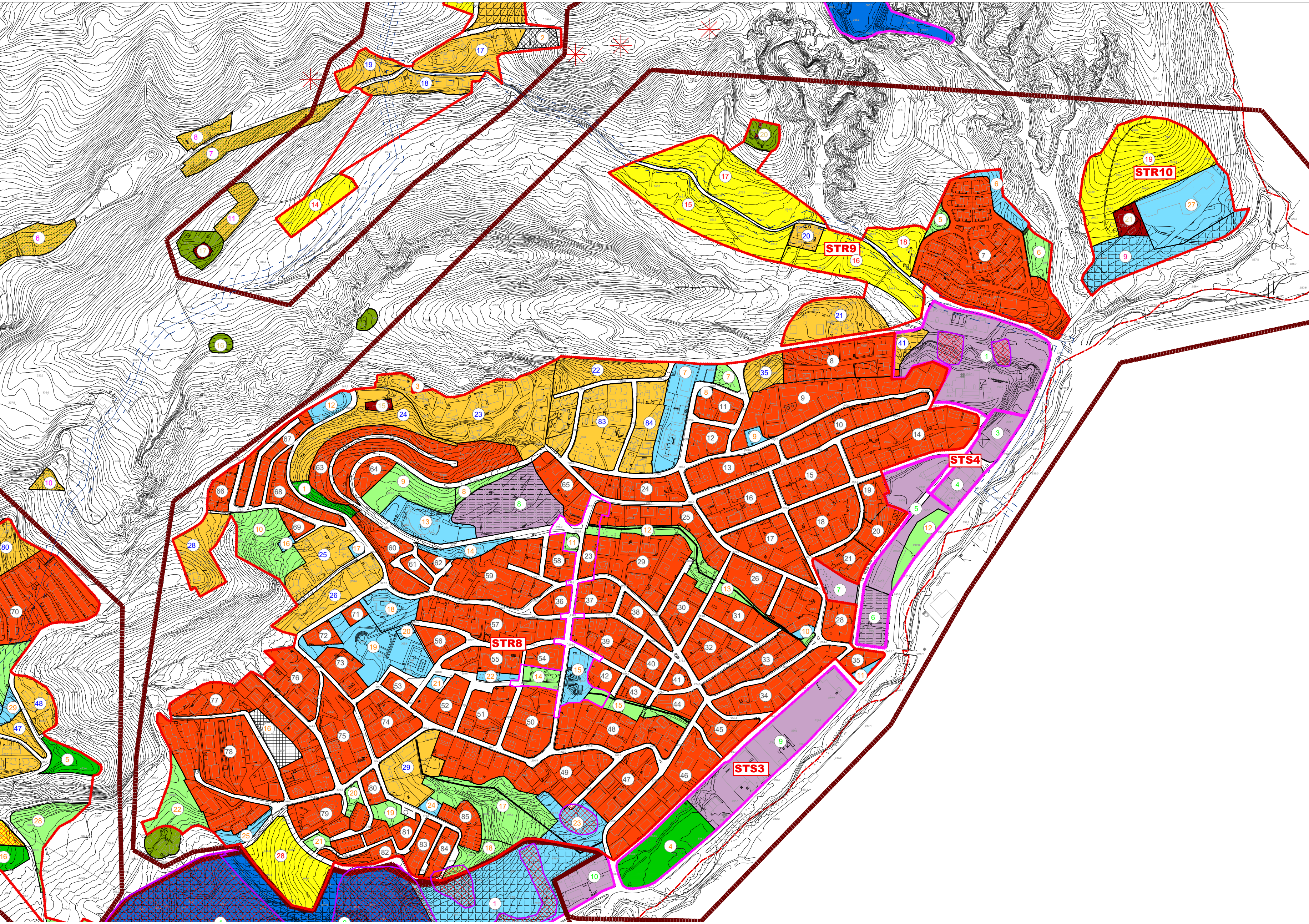



## STR - 1 - VERIFICA DELLE DOTAZIONI TERRITORIALI PER COMPARTI EDIFICATORI

| CITTA' | COMPARTO | ST (mq. Sup. Territoriale) | codice PSC Vigente (Num/Nua) | IT vecchio (mc./mq.) | IF vecchio (mc./mq.) | IT (mq./mq.) | IF (mq./mq.) | SLve (mq. Sup. Lorda vecchia edificazione) | SLne (mq. Sup. Lorda nuova edificazione) | SL TOT | AB INSEDIATI (1 ab.=40 mq.) | AB INSEDIABILI (1 ab.=40 mq.) | AB TOT | FABBISOGNO DOTAZIONI TERRITORIALE PER ABITANTE INSEDIATO (20 mq./ab.) | FABBISOGNO DOTAZIONI ESISTENTI | FABBISOGNO DOTAZIONI TERRITORIALE DA INSEDIARE (24 mq./ab.) | FABBISOGNO DOTAZIONI IN PROGETTO | DOT. TERR. TOT. |
|---|---|---|---|---|---|---|---|---|---|---|---|---|---|---|---|---|---|---|
| CONSOLIDATA | 87 | 4683 | AUB0 | | 0,00 | | 0,00 | 881 | 0 | 881 | 22 | 0 | 22 | 441 | | | | 441 |
| | 88 | 2184 | AUB0 | | 0,00 | | 0,00 | 281 | 0 | 281 | 7 | 0 | 7 | 140 | | | | 140 |
| | 91 | 3803 | AUB0 | | 0,00 | | 0,00 | 800 | 0 | 800 | 20 | 0 | 20 | 400 | | | | 400 |
| RBANIZZABILE | 23 | 24061 | AUB3e | 0,60 | | 0,20 | | | 4812 | 4812 | 0 | 120 | 120 | | | 2887 | | 2887 |
| DOTAZIONI TERRITORIALI | | | | | | | | | | | | | | | | | | |
| VERDE V2 | 2 | 8853 | | | | | | | | | | | | | | | 8853 | 8853 |
| TOTALE | | 43584 | | | | | | 1962 | 4812 | 6774 | 49 | 120 | 169 | 981 | 0 | 2887 | 8853 | 12721 |

## STR - 2 - VERIFICA DELLE DOTAZIONI TERRITORIALI PER COMPARTI EDIFICATORI

| CITTA' | COMPARTO | ST (mq. Sup. Territoriale) | codice PSC Vigente (Num/Nua) | IT vecchio (mc./mq.) | IF vecchio (mc./mq.) | IT (mq./mq.) | IF (mq./mq.) | SLve (mq. Sup. Lorda vecchia edificazione) | SLne (mq. Sup. Lorda nuova edificazione) | SL TOT | AB INSEDIATI (1 ab.=40 mq.) | AB INSEDIABILI (1 ab.=40 mq.) | AB TOT | FABBISOGNO DOTAZIONI TERRITORIALE PER ABITANTE INSEDIATO (20 mq./ab.) | FABBISOGNO DOTAZIONI ESISTENTI | FABBISOGNO DOTAZIONI TERRITORIALE DA INSEDIRE (24 mq./ab.) | FABBISOGNO DOTAZIONI IN PROGETTO | DOT. TERR. TOT. |
|---|---|---|---|---|---|---|---|---|---|---|---|---|---|---|---|---|---|---|
| CONSOLIDATA | 94 | 5068,4 | AUB0 | | 0,000 | | 0,000 | 5666 | 0 | 5666 | 142 | 0 | 142 | 2833 | | | | 2833 |
| URBANIZZATA | 31 | 2364,9 | AUB1m2 | | 0,800 | | 0,267 | 244 | 387 | 631 | 6 | 10 | 16 | 315 | | | | 315 |
| | 32 | 11753,2 | AUB1m2 | | 0,800 | | 0,267 | 772 | 2362 | 3134 | 19 | 59 | 78 | 1567 | | | | 1567 |
| | 33 | 14501,6 | AUB1m2 | | 0,800 | | 0,267 | 899 | 2968 | 3867 | 22 | 74 | 97 | 1934 | | | | 1934 |
| | 34 | 3249,9 | AUB1m2 | | 0,800 | | 0,267 | 146 | 720 | 867 | 4 | 18 | 22 | 433 | | | | 433 |
| URBANIZZABILE | 20 | 11866,6 | Num3 | 0,600 | | 0,200 | | | 2373 | 2373 | 0 | 59 | 59 | | | 1424 | | 1424 |
| | 21 | 436,8 | Num3 | 0,600 | | 0,200 | | 24 | 64 | 87 | 1 | 2 | 2 | | | 52 | | 52 |
| | 22 | 8747,7 | NUb1 | 0,600 | | 0,200 | | | 1750 | 1750 | 0 | 44 | 44 | | | 1050 | | 1050 |
| | 40 | 1245,6 | Num3 | 0,600 | | 0,200 | | | 249 | 249 | 0 | 6 | 6 | | | 149 | | 149 |
| DOTAZIONI TERRITORIALI | | | | | | | | | | | | | | | | | | |
| SERVIZI ESISTENTI | 28 | 466,93 | | | | | | | | | | | | | 467 | | | 467 |
| VERDE V4 | 15 | 498,00 | | | | | | | | | | | | | | | | 498 |
| | 20 | 4349,22 | | | | | | | | | | | | | | | | 4349 |
| TOTALE | | 64548,8 | | | | | | 7751 | 10873 | 18624 | 194 | 272 | 466 | 7082 | 467 | 2676 | 0 | 15072 |

## STR - 3 - VERIFICA DELLE DOTAZIONI TERRITORIALI PER COMPARTI EDIFICATORI

| CITTA' | COMPARTO | ST (mq. Sup. Territoriale) | codice PSC Vigente (Num/Nua) | IT vecchio (mc./mq.) | IF vecchio (mc./mq.) | IT (mq./mq.) | IF (mq./mq.) | SLve (mq. Sup. Lorda vecchia edificazione) | SLne (mq. Sup. Lorda nuova edificazione) | SL TOT | AB INSEDIATI (1 ab.=40 mq.) | AB INSEDIABILI (1 ab.=40 mq.) | AB TOT | FABBISOGNO DOTAZIONI TERRITORIALE PER ABITANTE INSEDIATO (20 mq./ab.) | FABBISOGNO DOTAZIONI ESISTENTI | FABBISOGNO DOTAZIONI TERRITORIALE DA INSEDIRE (24 mq./ab.) | FABBISOGNO DOTAZIONI IN PROGETTO | DOT. TERR. TOT. |
|---|---|---|---|---|---|---|---|---|---|---|---|---|---|---|---|---|---|---|
| STORICA | 7 | 1602,0 | AUcs | | 0,000 | | 0,000 | 485 | 0 | 485 | 12 | 0 | 12 | 242 | | | | 242 |
| | 8 | 3560,2 | Es | | 0,000 | | 0,000 | 511 | 0 | 511 | 13 | 0 | 13 | 255 | | | | 255 |
| CONSOLIDATA | 92 | 6722 | AUB0 | | 0,000 | | 0,000 | 747 | 0 | 747 | 19 | 0 | 19 | 374 | | | | 374 |
| URBANIZZATA | 49 | 8856,7 | AUB1b | | 0,750 | | 0,250 | 1147 | 1067 | 2214 | 29 | 27 | 55 | 1107 | | | | 1107 |
| | 50 | 26344,2 | AUB1b | | 0,750 | | 0,250 | 2438 | 4148 | 6586 | 61 | 104 | 165 | 3293 | | | | 3293 |
| | 56 | 759,9 | AUB1a1 | | 1,000 | | 0,333 | 0 | 253 | 253 | 0 | 6 | 6 | 127 | | | | 127 |
| | 82 | 3003,0 | NUma3b | 0,640 | | | 0,213 | 0 | 641 | 641 | 0 | 16 | 16 | 320 | | | | 320 |
| SEMI-URBANIZZATA | 55 | 12333,2 | NUma3b | 0,640 | | | 0,213 | 0 | 2631 | 2631 | 0 | 66 | 66 | 1316 | | | | 1316 |
| URBANIZZABILE | 38 | 25600,0 | NUma3a | 0,640 | | 0,213 | | | 5461 | 5461 | 0 | 137 | 137 | | | 3277 | | 3277 |
| | 1 | 14711,7 | NUma3b | 0,640 | | 0,213 | | | 3138 | 3138 | 0 | 78 | 78 | | | 1883 | | 1883 |
| | 41 | 3128,5 | NUma3a | 0,640 | | 0,213 | | | 667 | 667 | 0 | 17 | 17 | | | 400 | | 400 |
| DOTAZIONI TERRITORIALI | | | | | | | | | | | | | | | | | | |
| SERVIZI COMUNALI DI PROGETTO | 5 | 10929,8 | NUma | 0,800 | | 0,267 | | | | | | | | | | | 10930 | 10930 |
| SERVIZI ESISTENTI | 35 | 410,4 | | | | | | | | | | | | | 410 | | | 410 |
| | 36 | 1141,8 | | | | | | | | | | | | | 1142 | | | 1142 |
| SERVIZI DI PROGETTO | 8 | 5091,3 | S4+S2 | 1,50 | | 0,500 | | | | | | | | | | | 5091 | 5091 |
| VERDE V2 | 15 | 13502,0 | | | | | | | | | | | | | | | 13502 | 13502 |
| VERDE V4 | 10 | 588 | | | | | | | | | | | | | | | | 588 |
| | 22 | 4141 | | | | | | | | | | | | | | | | 4141 |
| | 23 | 2363 | | | | | | | | | | | | | | | | 2363 |
| | 25 | 2086 | | | | | | | | | | | | | | | | 2086 |
| TOTALE | | 146874,1 | | | | | | 5327 | 18008 | 23335 | 133 | 450 | 583 | 7034 | 1552 | 5560 | 29523 | 52847 |

## STR - 4 - VERIFICA DELLE DOTAZIONI TERRITORIALI PER COMPARTI EDIFICATORI

| CITTA' | COMPARTO | ST (mq. Sup. Territoriale) | codice PSC Vigente (Num/Nua) | IT vecchio (mc./mq.) | IF vecchio (mc./mq.) | IT (mq./mq.) | IF (mq./mq.) | SLve (mq. Sup. Lorda vecchia edificazione) | SLne (mq. Sup. Lorda nuova edificazione) | SL TOT | AB INSEDIATI (1 ab.=40 mq.) | AB INSEDIABILI (1 ab.=40 mq.) | AB TOT | FABBISOGNO DOTAZIONI TERRITORIALE PER ABITANTE INSEDIATO (20 mq./ab.) | FABBISOGNO DOTAZIONI ESISTENTI | FABBISOGNO DOTAZIONI TERRITORIALE DA INSEDIRE (24 mq./ab.) | FABBISOGNO DOTAZIONI IN PROGETTO | DOT. TERR. TOT. |
|---|---|---|---|---|---|---|---|---|---|---|---|---|---|---|---|---|---|---|
| STORICA | 6 | 3848,9 | AUcs | | 0,000 | | 0,000 | 2278 | 0 | 2278 | 57 | 0 | 57 | 1139 | | | | 1139 |
| | 9 | 4975,4 | AUcs | | 0,000 | | 0,000 | 1472 | 0 | 1472 | 37 | 0 | 37 | 736 | | | | 736 |
| | 10 | 828,6 | Es1 | | 0,000 | | 0,000 | 286 | 0 | 286 | 7 | 0 | 7 | 143 | | | | 143 |
| | 11 | 635,8 | ES2 | | 0,000 | | 0,000 | 134 | 0 | 134 | 3 | 0 | 3 | 67 | | | | 67 |
| URBANIZZATA | 51 | 5874,2 | AUB1a1 | | 1,000 | | 0,333 | 1088 | 870 | 1958 | 27 | 22 | 49 | 979 | | | | 979 |
| | 52 | 1175,8 | AUB1a1 | | 1,000 | | 0,333 | 0 | 392 | 392 | 0 | 10 | 10 | 196 | | | | 196 |
| | 53 | 16581,5 | AUB1a1 | | 1,000 | | 0,333 | 1732 | 3795 | 5527 | 43 | 95 | 138 | 2764 | | | | 2764 |
| | 54 | 8096,4 | AUB1a1 | | 1,000 | | 0,333 | 1119 | 1580 | 2699 | 28 | 40 | 67 | 1349 | | | | 1349 |
| | 57 | 39421,2 | AUB1a1 | | 1,000 | | 0,333 | 3030 | 10111 | 13140 | 76 | 253 | 329 | 6570 | | | | 6570 |
| | 58 | 1456,3 | Nua1 | 0,800 | | | 0,267 | 181 | 207 | 388 | 5 | 5 | 10 | 194 | | | | 194 |
| | 68 | 10501,6 | AUB1a2 | | 1,000 | | 0,333 | 1450 | 2051 | 3501 | 36 | 51 | 88 | 1750 | | | | 1750 |
| | 69 | 11102,4 | AUB1a2 | | 1,000 | | 0,333 | 33 | 3668 | 3701 | 1 | 92 | 93 | 1850 | | | | 1850 |
| | 70 | 30097,8 | AUB1a2 | | 1,000 | | 0,333 | 2866 | 7166 | 10033 | 72 | 179 | 251 | 5016 | | | | 5016 |
| | 85 | 10911,0 | Nua4 | 0,800 | | | 0,267 | 2866 | 43 | 2910 | 72 | 1 | 73 | 1455 | | | | 1455 |
| URBANIZZABILE | 37 | 13230,0 | Nua4 | 0,800 | | 0,267 | | 1014 | 2514 | 3528 | 25 | 63 | 88 | | | 2117 | | 2117 |
| | 39 | 3632,0 | Nua3 | 0,800 | | 0,267 | | 0 | 969 | 969 | 0 | 24 | 24 | | | 581 | | 581 |
| DOTAZIONI TERRITORIALI | | | | | | | | | | | | | | | | | | |
| SERVIZI ESISTENTI | 34 | 1342,8 | | | | | | | | | | | | | 1343 | | | 1343 |
| VERDE V1 | 26 | 4400,7 | | | | | | | | | | | | | 4401 | | | 4401 |
| VERDE V4 | 6 | 626,8 | | | | | | | | | | | | | | | | 627 |
| | 7 | 212,7 | | | | | | | | | | | | | | | | 213 |
| | 8 | 257,0 | | | | | | | | | | | | | | | | 257 |
| | 9 | 839,3 | | | | | | | | | | | | | | | | 839 |
| | 18 | 125,8 | | | | | | | | | | | | | | | | 126 |
| | 19 | 1892,7 | | | | | | | | | | | | | | | | 1893 |
| TOTALE | | 172067 | | | | | | 19549 | 33366 | 52915 | 489 | 834 | 1323 | 24209 | 5744 | 2698 | 0 | 36605,1 |

## STR - 6 - VERIFICA DELLE DOTAZIONI TERRITORIALI PER COMPARTI EDIFICATORI

| CITTA' | COMPARTO | ST (mq. Sup. Territoriale) | codice PSC Vigente (Num/Nua) | IT vecchio (mc./mq.) | IF vecchio (mc./mq.) | IT (mq./mq.) | IF (mq./mq.) | SLve (mq. Sup. Lorda vecchia edificazione) | SLne (mq. Sup. Lorda nuova edificazione) | SL TOT | AB INSEDIATI (1 ab.=40 mq.) | AB INSEDIABILI (1 ab.=40 mq.) | AB TOT | FABBISOGNO DOTAZIONI TERRITORIALE PER ABITANTE INSEDIATO (20 mq./ab.) | FABBISOGNO DOTAZIONI ESISTENTI | FABBISOGNO DOTAZIONI TERRITORIALE DA INSEDIRE (24 mq./ab.) | FABBISOGNO DOTAZIONI IN PROGETTO | DOT. TERR. TOT. |
|---|---|---|---|---|---|---|---|---|---|---|---|---|---|---|---|---|---|---|
| NSOLIDATA | 27 | 29473,5 | AUB2 | | 0,000 | | 0,000 | 10719 | 0 | 10719 | 268 | 0 | 268 | 5360 | | | | 5360 |
| RBANIZZATA | 77 | 17150,7 | NUm2 | 0,600 | | | 0,200 | 1089 | 2342 | 3430 | 27 | 59 | 86 | 1715 | | | | 1715 |
| | 78 | 3511,5 | NUm2 | 0,600 | | | 0,200 | 0 | 702 | 702 | 0 | 18 | 18 | 351 | | | | 351 |
| | 79 | 6692,7 | NUma2 | 0,640 | | | 0,213 | 580 | 848 | 1428 | 14 | 21 | 36 | 714 | | | | 714 |
| ANIZZABILE | 29 | 34382,9 | NUm2 | 0,600 | | 0,200 | | 233 | 6643 | 6877 | 6 | 166 | 172 | | | 4126 | | 4126 |
| | 30 | 12975,9 | NUma2 | 0,640 | | 0,213 | | 0 | 2768 | 2768 | 0 | 69 | 69 | | | 1661 | | 1661 |
| DOTAZIONI TERRITORIALI | | | | | | | | | | | | | | | | | | |
| ERDE V2 | 6 | 17955,0 | | | | | | | | | | | | | | | 17955 | 17955 |
| | 7 | 3028,2 | | | | | | | | | | | | | | | 3028 | 3028 |
| TOTALE | | 125170,4 | | | | | | 12620 | 13304 | 25924 | 316 | 333 | 648 | 8140 | 0 | 5787 | 20983 | 34910 |

## STR - 5 - VERIFICA DELLE DOTAZIONI TERRITORIALI PER COMPARTI EDIFICATORI

| CITTA' | COMPARTO | ST (mq. Sup. Territoriale) | codice PSC Vigente (Num/Nua) | IT vecchio (mc./mq.) | IF vecchio (mc./mq.) | IT (mq./mq.) | IF (mq./mq.) | SLve (mq. Sup. Lorda vecchia edificazione) | SLne (mq. Sup. Lorda nuova edificazione) | SL TOT | AB INSEDIATI (1 ab.=40 mq.) | AB INSEDIABILI (1 ab.=40 mq.) | AB TOT | FABBISOGNO DOTAZIONI TERRITORIALE PER ABITANTE INSEDIATO (20 mq./ab.) | FABBISOGNO DOTAZIONI ESISTENTI | FABBISOGNO DOTAZIONI TERRITORIALE DA INSEDIRE (24 mq./ab.) | FABBISOGNO DOTAZIONI IN PROGETTO | DOT. TERR. TOT. |
|---|---|---|---|---|---|---|---|---|---|---|---|---|---|---|---|---|---|---|
| STORICA | 12 | 88,1 | ES3 | | 0,00 | | 0,00 | 88 | 0 | 88 | 2 | 0 | 2 | 44 | | | | 44 |
| | 13 | 163,5 | ES4 | | 0,00 | | 0,00 | 163 | 0 | 163 | 4 | 0 | 4 | 82 | | | | 82 |
| | 14 | 463,9 | ES5 | | 0,00 | | 0,00 | 133 | 0 | 133 | 3 | 0 | 3 | 67 | | | | 67 |
| CONSOLIDATA | 95 | 15795 | AUB3b | | 0,00 | | 0,00 | 2276 | 0 | 2276 | 57 | 0 | 57 | 1138 | | | | 1138 |
| | 22 | 13693 | AUB3 | | 0,00 | | 0,00 | 2157 | 0 | 2157 | 54 | 0 | 54 | 1079 | | | | 1079 |
| SEMI-URBANIZZATA | 59 | 13237,8 | NUa2 | 0,800 | | | 0,27 | 0 | 3530 | 3530 | 0 | 88 | 88 | 1765 | | | | 1765 |
| URBANIZZATA | 60 | 10647,0 | AUB1a3 | | 1,000 | | 0,33 | 937 | 2612 | 3549 | 23 | 65 | 89 | 1775 | | | | 1775 |
| | 61 | 1016,6 | AUB1a3 | | 1,000 | | 0,33 | 290 | 49 | 339 | 7 | 1 | 8 | 169 | | | | 169 |
| | 62 | 10713,5 | AUB1a3 | | 1,000 | | 0,33 | 1203 | 2369 | 3571 | 30 | 59 | 89 | 1786 | | | | 1786 |
| | 63 | 7849,2 | AUB1a3 | | 1,000 | | 0,33 | 831 | 1785 | 2616 | 21 | 45 | 65 | 1308 | | | | 1308 |
| | 64 | 16061,4 | AUB3a | Si applicano le norme dei piani attuativi approvati - Art.122 del REU | | | | | | | | | | | | | | |
| | 66 | 37420,0 | AUB1a5 | | 1,000 | | 0,333 | 3074 | 9400 | 12473 | 77 | 235 | 312 | 6237 | | | | 6237 |
| SEMI-URBANIZZATA | 67 | 19683,0 | NUma1a | 0,640 | | | 0,213 | 0 | 4199 | 4199 | 0 | 105 | 105 | 2100 | | | | 2100 |
| | 71 | 3376,5 | NUma1b | 0,640 | | | 0,213 | 0 | 720 | 720 | 0 | 18 | 18 | 360 | | | | 360 |
| URBANIZZATA | 72 | 16749,6 | AUB1a4 | | 1,000 | | 0,333 | 1062 | 4521 | 5583 | 27 | 113 | 140 | 2792 | | | | 2792 |
| SEMI-URBANIZZATA | 75 | 9327,1 | NUma2b | 0,640 | | | 0,213 | 110 | 1880 | 1990 | 3 | 47 | 50 | 995 | | | | 995 |
| | 76 | 9041,8 | NUma2a | 0,640 | | | 0,213 | 0 | 1929 | 1929 | 0 | 48 | 48 | 964 | | | | 964 |
| URBANIZZATA | 3 | 18105,3 | AUB1a4 | | 1,000 | | 0,333 | 1525 | 4510 | 6035 | 38 | 113 | 151 | 3018 | | | | 3018 |
| URBANIZZABILE | 34 | 5335,7 | NUma1b | 0,640 | | 0,213 | | 449 | 689 | 1138 | 11 | 17 | 28 | | | 683 | | 683 |
| | 35 | 8083,7 | NUma1b | 0,640 | | 0,213 | | 74 | 1651 | 1725 | 2 | 41 | 43 | | | 1035 | | 1035 |
| | 36 | 47739,8 | NUma1a | 0,640 | | 0,213 | | 0 | 10184 | 10184 | 0 | 255 | 255 | | | 6111 | | 6111 |
| PRODUTTIVA URBANIZZATA | 13 | 12165,0 | AUD1 | | 2,500 | | 0,833 | 0 | 10138 | 10138 | 0 | 76 | 76 | 1521 | | | | 1521 |
| DOTAZIONI TERRITORIALI | | | | | | | | | | | | | | | | | | |
| SERVIZI ESISTENTI | 32 | 3132,4 | | | | | | | | | | | | | 3132 | | | 3132 |
| | 33 | 527,0 | | | | | | | | | | | | | 527 | | | 527 |
| VERDE V1 | 16 | 482,7 | | | | | | | | | | | | | 483 | | | 483 |
| | 27 | 1171,7 | | | | | | | | | | | | | 1172 | | | 1172 |
| VERDE V2 | 8 | 2574,3 | | | | | | | | | | | | | | | 2574 | 2574 |
| | 9 | 262,2 | | | | | | | | | | | | | | | 262 | 262 |
| | 10 | 2568,0 | | | | | | | | | | | | | | | 2568 | 2568 |
| | 11 | 330,7 | | | | | | | | | | | | | | | 331 | 331 |
| VERDE V4 | 12 | 10368,0 | | | | | | | | | | | | | | | | 10368 |
| | 13 | 2968,4 | | | | | | | | | | | | | | | | 2968 |
| | 14 | 1268,1 | | | | | | | | | | | | | | | | 1268 |
| | 17 | 333,8 | | | | | | | | | | | | | | | | 334 |
| TOTALE | | 302743,3 | | | | | | 14373 | 60165 | 74538 | 359 | 1327 | 1686 | 27197 | 5314 | 7828 | 5735 | 61013 |

## STR - 8 - VERIFICA DELLE DOTAZIONI TERRITORIALI PER COMPARTI EDIFICATORI

| CITTA' | COMPARTO | ST (mq. Sup. Territoriale) | codice PSC Vigente (Num/Nua) | IT vecchio (mc./mq.) | IF vecchio (mc./mq.) | IT (mq./mq.) | IF (mq./mq.) | SLve (mq. Sup. Lorda vecchia edificazione) | SLne (mq. Sup. Lorda nuova edificazione) | SL TOT | AB INSEDIATI (1 ab.=40 mq.) | AB INSEDIABILI (1 ab.=40 mq.) | AB TOT | FABBISOGNO DOTAZIONI TERRITORIALE PER ABITANTE INSEDIATO (20 mq./ab.) | FABBISOGNO DOTAZIONI ESISTENTI | FABBISOGNO DOTAZIONI TERRITORIALE DA INSEDIRE (24 mq./ab.) | FABBISOGNO DOTAZIONI IN PROGETTO | DOT. TERR. TOT. |
|---|---|---|---|---|---|---|---|---|---|---|---|---|---|---|---|---|---|---|
| STORICA | 15 | 1029,1 | ES | | 0,000 | | 0,000 | 520 | 0 | 520 | 13 | 0 | 13 | 260 | | | | 260 |
| CONSOLIDATA | 8 | 16284,8 | AUB3b | | 0,000 | | 0,000 | 3285 | 0 | 3285 | 82 | 0 | 82 | 1642 | | | | 1642 |
| | 9 | 25371,2 | AUB2 | | 0,000 | | 0,000 | 9166 | 0 | 9166 | 229 | 0 | 229 | 4583 | | | | 4583 |
| | 10 | 11729,3 | AUB2 | | 0,000 | | 0,000 | 3563 | 0 | 3563 | 89 | 0 | 89 | 1782 | | | | 1782 |
| | 11 | 4751,5 | AUB2 | | 0,000 | | 0,000 | 1997 | 0 | 1997 | 50 | 0 | 50 | 998 | | | | 998 |
| | 12 | 4909,2 | AUB2 | | 0,000 | | 0,000 | 2074 | 0 | 2074 | 52 | 0 | 52 | 1037 | | | | 1037 |
| | 13 | 8310,2 | AUB2 | | 0,000 | | 0,000 | 2367 | 0 | 2367 | 59 | 0 | 59 | 1184 | | | | 1184 |
| | 14 | 21344,4 | AUB2 | | 0,000 | | 0,000 | 5114 | 0 | 5114 | 128 | 0 | 128 | 2557 | | | | 2557 |
| | 15 | 10389,2 | AUB2 | | 0,000 | | 0,000 | 2734 | 0 | 2734 | 68 | 0 | 68 | 1367 | | | | 1367 |
| | 16 | 11018,8 | AUB2 | | 0,000 | | 0,000 | 3622 | 0 | 3622 | 91 | 0 | 91 | 1811 | | | | 1811 |
| | 17 | 11588,3 | AUB2 | | 0,000 | | 0,000 | 2008 | 0 | 2008 | 50 | 0 | 50 | 1004 | | | | 1004 |
| | 18 | 12076,2 | AUB2 | | 0,000 | | 0,000 | 3106 | 0 | 3106 | 78 | 0 | 78 | 1553 | | | | 1553 |
| | 19 | 3554,5 | AUB2 | | 0,000 | | 0,000 | 860 | 0 | 860 | 22 | 0 | 22 | 430 | | | | 430 |
| | 20 | 4888,3 | AUB2 | | 0,000 | | 0,000 | 760 | 0 | 760 | 19 | 0 | 19 | 380 | | | | 380 |
| | 21 | 5386,1 | AUB2 | | 0,000 | | 0,000 | 1423 | 0 | 1423 | 36 | 0 | 36 | 711 | | | | 711 |
| | 24 | 9182,5 | AUB2 | | 0,000 | | 0,000 | 2268 | 0 | 2268 | 57 | 0 | 57 | 1134 | | | | 1134 |
| | 25 | 12109,5 | AUB2 | | 0,000 | | 0,000 | 2512 | 0 | 2512 | 63 | 0 | 63 | 1256 | | | | 1256 |
| | 26 | 14695,2 | AUB2 | | 0,000 | | 0,000 | 4228 | 0 | 4228 | 106 | 0 | 106 | 2114 | | | | 2114 |
| | 28 | 4586,3 | AUB2 | | 0,000 | | 0,000 | 767 | 0 | 767 | 19 | 0 | 19 | 384 | | | | 384 |
| | 29 | 18494,3 | AUB2 | | 0,000 | | 0,000 | 4877 | 0 | 4877 | 122 | 0 | 122 | 2438 | | | | 2438 |
| | 30 | 6494,8 | AUB2 | | 0,000 | | 0,000 | 2130 | 0 | 2130 | 53 | 0 | 53 | 1065 | | | | 1065 |
| | 31 | 7172,3 | AUB2 | | 0,000 | | 0,000 | 990 | 0 | 990 | 25 | 0 | 25 | 495 | | | | 495 |
| | 32 | 8670,0 | AUB2 | | 0,000 | | 0,000 | 2150 | 0 | 2150 | 54 | 0 | 54 | 1075 | | | | 1075 |
| | 33 | 9384,2 | AUB2 | | 0,000 | | 0,000 | 3080 | 0 | 3080 | 77 | 0 | 77 | 1540 | | | | 1540 |
| | 34 | 13116,8 | AUB2 | | 0,000 | | 0,000 | 4066 | 0 | 4066 | 102 | 0 | 102 | 2033 | | | | 2033 |
| | 35 | 2512,5 | AUB2 | | 0,000 | | 0,000 | 823 | 0 | 823 | 21 | 0 | 21 | 412 | | | | 412 |
| | 36 | 3104,0 | AUB2 | | 0,000 | | 0,000 | 1048 | 0 | 1048 | 26 | 0 | 26 | 524 | | | | 524 |
| | 37 | 5119,1 | AUB2 | | 0,000 | | 0,000 | 1554 | 0 | 1554 | 39 | 0 | 39 | 777 | | | | 777 |
| | 38 | 3986,9 | AUB2 | | 0,000 | | 0,000 | 1598 | 0 | 1598 | 40 | 0 | 40 | 799 | | | | 799 |
| | 39 | 9025,3 | AUB2 | | 0,000 | | 0,000 | 2533 | 0 | 2533 | 63 | 0 | 63 | 1266 | | | | 1266 |
| | 40 | 4121,0 | AUB2 | | 0,000 | | 0,000 | 1339 | 0 | 1339 | 33 | 0 | 33 | 670 | | | | 670 |
| | 41 | 1987,5 | AUB2 | | 0,000 | | 0,000 | 458 | 0 | 458 | 11 | 0 | 11 | 229 | | | | 229 |
| | 42 | 2815,2 | AUB2 | | 0,000 | | 0,000 | 828 | 0 | 828 | 21 | 0 | 21 | 414 | | | | 414 |
| | 43 | 2428,9 | AUB2 | | 0,000 | | 0,000 | 610 | 0 | 610 | 15 | 0 | 15 | 305 | | | | 305 |
| | 44 | 3661,4 | AUB2 | | 0,000 | | 0,000 | 1127 | 0 | 1127 | 28 | 0 | 28 | 563 | | | | 563 |
| | 45 | 5857,4 | AUB2 | | 0,000 | | 0,000 | 1628 | 0 | 1628 | 41 | 0 | 41 | 814 | | | | 814 |
| | 46 | 17537,4 | AUB2 | | 0,000 | | 0,000 | 4391 | 0 | 4391 | 110 | 0 | 110 | 2196 | | | | 2196 |
| | 47 | 10469,6 | AUB2 | | 0,000 | | 0,000 | 2974 | 0 | 2974 | 74 | 0 | 74 | 1487 | | | | 1487 |
| | 48 | 17553,4 | AUB2 | | 0,000 | | 0,000 | 5416 | 0 | 5416 | 135 | 0 | 135 | 2708 | | | | 2708 |
| | 49 | 23728,6 | AUB2 | | 0,000 | | 0,000 | 5329 | 0 | 5329 | 133 | 0 | 133 | 2665 | | | | 2665 |
| | 50 | 10874,3 | AUB2 | | 0,000 | | 0,000 | 2492 | 0 | 2492 | 62 | 0 | 62 | 1246 | | | | 1246 |
| | 51 | 8527,7 | AUB2 | | 0,000 | | 0,000 | 2610 | 0 | 2610 | 65 | 0 | 65 | 1305 | | | | 1305 |
| | 52 | 6817,6 | AUB2 | | 0,000 | | 0,000 | 1273 | 0 | 1273 | 32 | 0 | 32 | 636 | | | | 636 |
| | 53 | 2218,6 | AUB2 | | 0,000 | | 0,000 | 552 | 0 | 552 | 14 | 0 | 14 | 276 | | | | 276 |
| | 54 | 3239,1 | AUB2 | | 0,000 | | 0,000 | 933 | 0 | 933 | 23 | 0 | 23 | 466 | | | | 466 |
| | 55 | 6794,4 | AUB2 | | 0,000 | | 0,000 | 2163 | 0 | 2163 | 54 | 0 | 54 | 1081 | | | | 1081 |
| | 56 | 3949,8 | AUB2 | | 0,000 | | 0,000 | 1206 | 0 | 1206 | 30 | 0 | 30 | 603 | | | | 603 |
| | 57 | 15605,3 | AUB2 | | 0,000 | | 0,000 | 4667 | 0 | 4667 | 117 | 0 | 117 | 2333 | | | | 2333 |
| | 58 | 4342,9 | AUB2 | | 0,000 | | 0,000 | 1261 | 0 | 1261 | 32 | 0 | 32 | 631 | | | | 631 |
| | 59 | 19466,4 | AUB2 | | 0,000 | | 0,000 | 4841 | 0 | 4841 | 121 | 0 | 121 | 2421 | | | | 2421 |
| | 60 | 6618,3 | AUB2 | | 0,000 | | 0,000 | 2064 | 0 | 2064 | 52 | 0 | 52 | 1032 | | | | 1032 |
| | 61 | 1659,5 | AUB2 | | 0,000 | | 0,000 | 711 | 0 | 711 | 18 | 0 | 18 | 356 | | | | 356 |
| | 62 | 1483,5 | AUB2 | | 0,000 | | 0,000 | 377 | 0 | 377 | 9 | 0 | 9 | 189 | | | | 189 |
| | 63 | 27828,1 | AUB3a | | 0,000 | | 0,000 | 5952 | 0 | 5952 | 149 | 0 | 149 | 2976 | | | | 2976 |
| | 64 | 3711,6 | AUB3a | | 0,000 | | 0,000 | 535 | 0 | 535 | 13 | 0 | 13 | 268 | | | | 268 |
| | 65 | 7911,8 | AUB1m1 | | 0,000 | | 0,000 | 1555 | 0 | 1555 | 39 | 0 | 39 | 778 | | | | 778 |
| | 66 | 3485,8 | AUB0 | | 0,000 | | 0,000 | 893 | 0 | 893 | 22 | 0 | 22 | 446 | | | | 446 |
| | 67 | 7285,0 | AUB0 | | 0,000 | | 0,000 | 2195 | 0 | 2195 | 55 | 0 | 55 | 1098 | | | | 1098 |
| | 68 | 6082,4 | AUB0 | | 0,000 | | 0,000 | 2027 | 0 | 2027 | 51 | 0 | 51 | 1013 | | | | 1013 |
| | 69 | 1930,1 | AUB1A | | 0,000 | | 0,000 | 503 | 0 | 503 | 13 | 0 | 13 | 252 | | | | 252 |
| | 71 | 1447,6 | AUB2 | | 0,000 | | 0,000 | 326 | 0 | 326 | 8 | 0 | 8 | 163 | | | | 163 |
| | 72 | 2390,8 | AUB2 | | 0,000 | | 0,000 | 588 | 0 | 588 | 15 | 0 | 15 | 294 | | | | 294 |
| | 73 | 5506,0 | AUB2 | | 0,000 | | 0,000 | 1093 | 0 | 1093 | 27 | 0 | 27 | 546 | | | | 546 |
| | 74 | 9752,3 | AUB2 | | 0,000 | | 0,000 | 2787 | 0 | 2787 | 70 | 0 | 70 | 1393 | | | | 1393 |
| | 75 | 12628,4 | AUB2 | | 0,000 | | 0,000 | 2337 | 0 | 2337 | 58 | 0 | 58 | 1168 | | | | 1168 |
| | 76 | 9986,8 | AUB2 | | 0,000 | | 0,000 | 2770 | 0 | 2770 | 69 | 0 | 69 | 1385 | | | | 1385 |
| | 77 | 23638,0 | AUB2 | | 0,000 | | 0,000 | 5351 | 0 | 5351 | 134 | 0 | 134 | 2676 | | | | 2676 |
| | 78 | 35252,2 | AUB2 | | 0,000 | | 0,000 | 7808 | 0 | 7808 | 195 | 0 | 195 | 3904 | | | | 3904 |
| | 79 | 9134,5 | AUB2 | | 0,000 | | 0,000 | 1701 | 0 | 1701 | 43 | 0 | 43 | 850 | | | | 850 |
| | 80 | 2113,6 | AUB2 | | 0,000 | | 0,000 | 635 | 0 | 635 | 16 | 0 | 16 | 318 | | | | 318 |
| | 81 | 5865,3 | AUB2 | | 0,000 | | 0,000 | 1334 | 0 | 1334 | 33 | 0 | 33 | 667 | | | | 667 |
| | 82 | 3592,4 | AUB2 | | 0,000 | | 0,000 | 414 | 0 | 414 | 10 | 0 | 10 | 207 | | | | 207 |
| | 83 | 4012,4 | AUB2 | | 0,000 | | 0,000 | 854 | 0 | 854 | 21 | 0 | 21 | 427 | | | | 427 |
| | 84 | 3259,7 | AUB2 | | 0,000 | | 0,000 | 880 | 0 | 880 | 22 | 0 | 22 | 440 | | | | 440 |
| | 85 | 4981,3 | AUB2 | | 0,000 | | 0,000 | 1583 | 0 | 1583 | 40 | 0 | 40 | 791 | | | | 791 |
| | 23 Area soggetta a P.I.N.T - Art.116 del REU | 2495,2 | AUB2 | | 2,000 | | 0,667 | 226 | 1438 | 1663 | 6 | 36 | 42 | 832 | | | | 832 |
| URBANIZZATA | 22 | 15616,8 | AUB1m1 | | 0,850 | | 0,283 | 1363 | 3062 | 4425 | 34 | 77 | 111 | 2212 | | | | 2212 |
| | 23 | 33399,4 | AUB1m1 | | 0,850 | | 0,283 | 3589 | 5874 | 9463 | 90 | 147 | 237 | 4732 | | | | 4732 |
| | 24 | 14898,8 | AUB1m1 | | 0,850 | | 0,283 | 80 | 4141 | 4221 | 2 | 104 | 106 | 2111 | | | | 2111 |
| | 25 | 11450,5 | AUB1a1 | | 1,000 | | 0,333 | 1303 | 2514 | 3817 | 33 | 63 | 95 | 1908 | | | | 1908 |
| | 26 | 11955,0 | AUB1a1 | | 1,000 | | 0,333 | 1129 | 2856 | 3985 | 28 | 71 | 100 | 1993 | | | | 1993 |
| | 28 | 10428,4 | AUB1a1 | | 1,000 | | 0,333 | 214 | 3263 | 3476 | 5 | 82 | 87 | 1738 | | | | 1738 |
| | 29 | 11733,0 | AUB1a2 | | 1,000 | | 0,333 | 1788 | 2123 | 3911 | 45 | 53 | 98 | 1956 | | | | 1956 |
| | 35 | 4892,5 | AUB3b | Si applicano le norme dei piani attuativi approvati - Art.122 del REU | | | | | | | | | | | | | | |
| | 83 | 16037 | AUB1m1 | | 0,850 | | 0,283 | 2741 | 1803 | 4544 | 69 | 45 | 114 | 2272 | | | | 2272 |
| | 84 | 10009 | AUB1m1 | | 0,850 | | 0,283 | 2826 | 10 | 2836 | 71 | 0 | 71 | 1418 | | | | 1418 |
| URBANIZZABILE | 28 | 16378,5 | NUa3 | 0,800 | | 0,267 | | 0 | 4368 | 4368 | 0 | 109 | 109 | | | 2621 | | 2621 |
| TERZIARIA COMMERCIALE URBANIZZATA | 8 | 19407,1 | AUD0 | | 0,000 | | 0,000 | 5854 | 0 | 5854 | 44 | 0 | 44 | 878 | | | | 878 |
| DOTAZIONI TERRITORIALI | | | | | | | | | | | | | | | | | | |
| SERVIZI ESISTENTI | 7 | 12187,1 | | | | | | | | | | | | | 12187 | | | 12187 |
| | 8 | 485,9 | | | | | | | | | | | | | 486 | | | 486 |
| | 9 | 1150,1 | | | | | | | | | | | | | 1150 | | | 1150 |
| | 10 | 716,2 | | | | | | | | | | | | | 716 | | | 716 |
| | 11 | 960,2 | | | | | | | | | | | | | 960 | | | 960 |
| | 12 | 2921,4 | | | | | | | | | | | | | 2921 | | | 2921 |
| | 13 | 9415,5 | | | | | | | | | | | | | 9415 | | | 9415 |
| | 14 | 3391,3 | | | | | | | | | | | | | 3391 | | | 3391 |
| | 15 | 4820,5 | | | | | | | | | | | | | 4821 | | | 4821 |
| | 16 | 614,5 | | | | | | | | | | | | | 614 | | | 614 |
| | 17 | 663,1 | | | | | | | | | | | | | 663 | | | 663 |
| | 18 | 6231,7 | | | | | | | | | | | | | 6232 | | | 6232 |
| | 19 | 16757,8 | | | | | | | | | | | | | 16758 | | | 16758 |
| | 20 | 623,4 | | | | | | | | | | | | | 623 | | | 623 |
| | 21 | 804,5 | | | | | | | | | | | | | 805 | | | 805 |
| | 22 | 1285,7 | | | | | | | | | | | | | 1286 | | | 1286 |
| | 23 | 9211,7 | | | | | | | | | | | | | 9212 | | | 9212 |
| | 24 | 1039,0 | | | | | | | | | | | | | 1039 | | | 1039 |
| | 25 | 2517,4 | | | | | | | | | | | | | 2517 | | | 2517 |
| VERDE V1 | 7 | 1868,3 | | | | | | | | | | | | | 1868 | | | 1868 |
| | 8 | 2118,3 | | | | | | | | | | | | | 2118 | | | 2118 |
| | 9 | 9676,1 | | | | | | | | | | | | | 9676 | | | 9676 |
| | 10 | 12593,8 | | | | | | | | | | | | | 12594 | | | 12594 |
| | 11 | 1053,9 | | | | | | | | | | | | | 1054 | | | 1054 |
| | 12 | 7383,9 | | | | | | | | | | | | | 7384 | | | 7384 |
| | 13 | 2474,7 | | | | | | | | | | | | | 2475 | | | 2475 |
| | 14 | 2844,7 | | | | | | | | | | | | | 2845 | | | 2845 |
| | 15 | 5031,9 | | | | | | | | | | | | | 5032 | | | 5032 |
| | 17 | 19321,2 | | | | | | | | | | | | | 19321 | | | 19321 |
| | 18 | 4854,1 | | | | | | | | | | | | | 4854 | | | 4854 |
| | 19 | 2347,9 | | | | | | | | | | | | | 2348 | | | 2348 |
| | 20 | 1447,5 | | | | | | | | | | | | | 1448 | | | 1448 |
| | 21 | 1185,7 | | | | | | | | | | | | | 1186 | | | 1186 |
| | 22 | 8096,3 | | | | | | | | | | | | | 8096 | | | 8096 |
| VERDE V2 | 1 | 2248,5 | | | | | | | | | | | | | | | 2248 | 2248 |
| VERDE V4 | 3 | 565,4 | | | | | | | | | | | | | | | | 565 |
| | 16 | 4821,0 | | | | | | | | | | | | | | | | 4821 |
| TOTALE | | 998271,0 | | | | | | 191704 | 31452 | 223156 | 4690 | 786 | 5476 | 107345 | 158096 | 2621 | 2248 | 275696 |

## STR - 7 - VERIFICA DELLE DOTAZIONI TERRITORIALI PER COMPARTI EDIFICATORI

| CITTA' | COMPARTO | ST (mq. Sup. Territoriale) | codice PSC Vigente (Num/Nua) | IT vecchio (mc./mq.) | IF vecchio (mc./mq.) | IT (mq./mq.) | IF (mq./mq.) | SLve (mq. Sup. Lorda vecchia edificazione) | SLne (mq. Sup. Lorda nuova edificazione) | SL TOT | AB INSEDIATI (1 ab.=40 mq.) | AB INSEDIABILI (1 ab.=40 mq.) | AB TOT | FABBISOGNO DOTAZIONI TERRITORIALE PER ABITANTE INSEDIATO (20 mq./ab.) | FABBISOGNO DOTAZIONI ESISTENTI | FABBISOGNO DOTAZIONI TERRITORIALE DA INSEDIRE (24 mq./ab.) | FABBISOGNO DOTAZIONI IN PROGETTO | DOT. TERR. TOT. |
|---|---|---|---|---|---|---|---|---|---|---|---|---|---|---|---|---|---|---|
| CONSOLIDATA | 86 | 16230,1 | AUB3 | | 0,000 | | 0,000 | 3252 | 0 | 3252 | 81 | 0 | 81 | 1626 | | | | 1626 |
| | 70 | 38062,7 | AUB0 | | 0,000 | | 0,000 | 9095 | 0 | 9095 | 227 | 0 | 227 | 4547 | | | | 4547 |
| | 93 | 5475 | AUB0 | | 0,000 | | 0,000 | 1338 | 0 | 1338 | 33 | 0 | 33 | 669 | | | | 669 |
| URBANIZZATA | 37 | 4501,80 | AUB3d | Si applicano le norme dei piani attuativi approvati - Art.122 del REU | | | | | | | | | | | | | | |
| | 39 | 4105,1 | AUB3d | Si applicano le norme dei piani attuativi approvati - Art.122 del REU | | | | | | | | | | | | | | |
| | 40 | 887,1 | AUB3d+S3 | Si applicano le norme dei piani attuativi approvati - Art.122 del REU | | | | | | | | | | | | | | |
| | 42 | 6812,5 | NUr | 0,320 | | | 0,107 | 496 | 231 | 727 | 12 | 6 | 18 | 363 | | | | 363 |
| | 43 | 8165,0 | NUr | 0,320 | | | 0,107 | 670 | 201 | 871 | 17 | 5 | 22 | 435 | | | | 435 |
| | 44 | 6816,7 | NUm1 | 0,640 | | | 0,213 | 1244 | 210 | 1454 | 31 | 5 | 36 | 727 | | | | 727 |
| | 45 | 7976,9 | AUB3f | Si applicano le norme dei piani attuativi approvati - Art.122 del REU | | | | | | | | | | | | | | |
| | 46 | 14079,8 | AUB1m1 | | 0,800 | | 0,267 | 2289 | 1465 | 3755 | 57 | 37 | 94 | 1877 | | | | 1877 |
| | 47 | 3097,3 | AUB1m1 | | 0,800 | | 0,267 | 0 | 826 | 826 | 0 | 21 | 21 | 413 | | | | 413 |
| | 48 | 5922,5 | AUB1m1 | | 0,800 | | 0,267 | 789 | 791 | 1579 | 20 | 20 | 39 | 790 | | | | 790 |
| | 81 | 3036,85 | NUb2 | 0,600 | | | 0,200 | 0 | 607 | 607 | 0 | 15 | 15 | 304 | | | | 304 |
| SEMI-URBANIZZATA | 80 | 7744,3 | NUm2 | 0,640 | | | 0,213 | 306 | 1346 | 1652 | 8 | 34 | 41 | 826 | | | | 826 |
| URBANIZZABILE | 24 | 3106,63 | NUb2 | 0,600 | | 0,200 | | | 621 | 621 | 0 | 16 | 16 | | | 373 | | 373 |
| | 25 | 26077,3 | NUm1 | 0,600 | | 0,200 | | 283 | 4932 | 5215 | 7 | 123 | 130 | | | 3129 | | 3129 |
| | 26 | 21378,6 | NUr | 0,320 | | 0,107 | | 1289 | 992 | 2280 | 32 | 25 | 57 | | | 1368 | | 1368 |
| | 27 | 15661,4 | AUB3 | 0,600 | | 0,200 | | 437 | 2695 | 3132 | 11 | 67 | 78 | | | 1879 | | 1879 |
| DOTAZIONI TERRITORIALI | | | | | | | | | | | | | | | | | | |
| SERVIZI ESISTENTI | 29 | 2015,3 | | | | | | | | | | | | | 2015 | | | 2015 |
| | 30 | 276,2 | | | | | | | | | | | | | 276 | | | 276 |
| SERVIZI DI PROGETTO | 2 | 4815,0 | S2 | 1,50 | | 0,50 | | | | | | | | | | | 4815 | 4815 |
| | 3 | 472,8 | S4 | | | | | | | | | | | | | | 473 | 473 |
| VERDE V1 | 24 | 8444,8 | | | | | | | | | | | | | 8445 | | | 8445 |
| | 25 | 916,3 | | | | | | | | | | | | | 916 | | | 916 |
| | 28 | 8557,2 | | | | | | | | | | | | | 8557 | | | 8557 |
| | 29 | 4090,0 | | | | | | | | | | | | | 4090 | | | 4090 |
| VERDE V2 | 3 | 11165,4 | | | | | | | | | | | | | | | 11165 | 11165 |
| | 5 | 4913,3 | | | | | | | | | | | | | | | 4913 | 4913 |
| | 16 | 4181,8 | | | | | | | | | | | | | | | 4182 | 4182 |
| TOTALE | | 248985,8 | | | | | | 21487 | 14918 | 36405 | 537 | 373 | 910 | 12578 | 24300 | 6750 | 25548 | 69175 |

## STS - 3 - VERIFICA DELLE DOTAZIONI TERRITORIALI PER COMPARTI EDIFICATORI

| CITTA' | COMPARTO | ST (mq. Sup. Territoriale) | codice PSC Vigente (Num/Nua) | IT vecchio (mc./mq.) | IF vecchio (mc./mq.) | IT (mq./mq.) | IF (mq./mq.) | SLve (mq. Sup. Lorda vecchia edificazione) | SLne (mq. Sup. Lorda nuova edificazione) | SL TOT | AB INSEDIATI (1 ab.=40 mq.) | AB INSEDIABILI (1 ab.=40 mq.) | AB TOT | FABBISOGNO DOTAZIONI TERRITORIALE PER ABITANTE INSEDIATO (20 mq./ab.) | FABBISOGNO DOTAZIONI ESISTENTI | FABBISOGNO DOTAZIONI TERRITORIALE DA INSEDIRE (24 mq./ab.) | FABBISOGNO DOTAZIONI IN PROGETTO | DOT. TERR. TOT. |
|---|---|---|---|---|---|---|---|---|---|---|---|---|---|---|---|---|---|---|
| TERZIARIA COMMERCIALE URBANIZZATA | 9 | 30816,2 | AUD1i | 2,000 | | **0,833** | | 1895 | 23786 | 25680 | 14 | 416 | 430 | 8609 | | | | 8609 |
| DOTAZIONI TERRITORIALI | | | | | | | | | | | | | | | | | | |
| VERDE V2 | 4 | 15840,1 | | | | | | | | | | | | | | | 15840 | 15840 |
| TOTALE | | 46656,2 | | | | | | 1895 | 23786 | 25680 | 14 | 416 | 430 | 8609 | 0 | 0 | 15840 | 24449 |

## STS - 4 - VERIFICA DELLE DOTAZIONI TERRITORIALI PER COMPARTI EDIFICATORI

| CITTA' | COMPARTO | ST (mq. Sup. Territoriale) | codice PSC Vigente (Num/Nua) | IT vecchio (mc./mq.) | IF vecchio (mc./mq.) | IT (mq./mq.) | IF (mq./mq.) | SLve (mq. Sup. Lorda vecchia edificazione) | SLne (mq. Sup. Lorda nuova edificazione) | SL TOT | AB INSEDIATI (1 ab.=40 mq.) | AB INSEDIABILI (1 ab.=40 mq.) | AB TOT | FABBISOGNO DOTAZIONI TERRITORIALE PER ABITANTE INSEDIATO (20 mq./ab.) | FABBISOGNO DOTAZIONI ESISTENTI | FABBISOGNO DOTAZIONI TERRITORIALE DA INSEDIRE (24 mq./ab.) | FABBISOGNO DOTAZIONI IN PROGETTO | DOT. TERR. TOT. |
|---|---|---|---|---|---|---|---|---|---|---|---|---|---|---|---|---|---|---|
| SEMI-URBANIZZATA | 41 | 2645,5 | AUD1 | 2,000 | | | 0,283 | 0 | 750 | 750 | 0 | 19 | 19 | 375 | | | | 375 |
| RZIARIA COMMERCIALE URBANIZZATA | 1 | 41374,9 | AUD1 | 2,000 | | 1,333 | | 2126 | 53040 | 55167 | 16 | 928 | 944 | 18883 | | | | 18883 |
| | 3 | 6406,8 | AUD1 | 2,000 | | 1,333 | | 638 | 7905 | 8542 | 5 | 138 | 143 | 2862 | | | | 2862 |
| | 4 | 5477,5 | AUD1 | 2,000 | | 1,333 | | 2146 | 5157 | 7303 | 16 | 90 | 106 | 2127 | | | | 2127 |
| | 5 | 15184,7 | AUD1 | 2,000 | | 1,333 | | 2379 | 17867 | 20246 | 18 | 313 | 331 | 6610 | | | | 6610 |
| | 6 | 6173,1 | AUD0 | 0,000 | | 0,000 | | 2094 | 0 | 0 | 16 | 0 | 16 | 314 | | | | 314 |
| | 7 | 4099,74 | AUD1 | 2,000 | | 1,333 | | 0 | 5466 | 5466 | 0 | 96 | 96 | 1913 | | | | 1913 |
| DOTAZIONI TERRITORIALI | | | | | | | | | | | | | | | | | | |
| VERDE V2 | 12 | 5132,0 | | | | | | | | | | | | | | | 5132 | 5132 |
| TOTALE | | 86494,2 | | | | | | 9383 | 90185 | 97474 | 70 | 1584 | 1654 | 33085 | 0 | 0 | 5132 | 38217 |

## STS - 1 - VERIFICA DELLE DOTAZIONI TERRITORIALI PER COMPARTI EDIFICATORI

| CITTA' | COMPARTO | ST (mq. Sup. Territoriale) | codice PSC Vigente (Num/Nua) | IT vecchio (mc./mq.) | IF vecchio (mc./mq.) | IT (mq./mq.) | IF (mq./mq.) | SLve (mq. Sup. Lorda vecchia edificazione) | SLne (mq. Sup. Lorda nuova edificazione) | SL TOT | AB INSEDIATI (1 ab.=40 mq.) | AB INSEDIABILI (1 ab.=40 mq.) | AB TOT | FABBISOGNO DOTAZIONI TERRITORIALE PER ABITANTE INSEDIATO (20 mq./ab.) | FABBISOGNO DOTAZIONI ESISTENTI | FABBISOGNO DOTAZIONI TERRITORIALE DA INSEDIRE (24 mq./ab.) | FABBISOGNO DOTAZIONI IN PROGETTO | DOT. TERR. TOT. |
|---|---|---|---|---|---|---|---|---|---|---|---|---|---|---|---|---|---|---|
| URBANIZZABILE | 31 | 37267 | NUma1 | 0,640 | | 0,213 | | 1632 | 6318 | 7950 | 41 | 158 | 199 | | | 4770 | | 4770 |
| | 32 | 41188 | NUma1 | 0,640 | | 0,213 | | 582 | 8205 | 8787 | 15 | 205 | 220 | | | 5272 | | 5272 |
| | 33 | 13616 | NUma4 | 0,640 | | 0,213 | | 777 | 2128 | 2905 | 19 | 53 | 73 | | | 1743 | | 1743 |
| PRODUTTIVA URBANIZZATA | 12 | 15919,0 | APRa | 2,000 | | | 0,667 | 1573 | 9040 | 10613 | 8 | 45 | 53 | 1061 | | | | 1061 |
| | 14 | 4466.8 | APRa | 2.000 | | | 0,667 | 786 | 2192 | 2978 | 4 | 11 | 15 | 298 | | | | 298 |
| PRODUTTIVA URBANIZZABILE | 4 | 20188 | APRa | 2,000 | | 0,667 | | 880 | 12578 | 13459 | 4 | 63 | 67 | | | 1615 | | 1615 |
| TERZIARIA COMMERCIALE URBANIZZATA | 12 | 3583,5 | AUD2 | 3,200 | | 1,067 | | 1971 | 1851 | 3822 | 15 | 32 | 47 | 944 | | | | 944 |
| | 13 | 19726,0 | AUD2 | 3,200 | | 1,067 | | 5844 | 15197 | 21041 | 44 | 266 | 310 | 6196 | | | | 6196 |
| | 14 | 14493,4 | AUD2 | 3,200 | | 1,067 | | 1971 | 13488 | 15460 | 15 | 236 | 251 | 5017 | | | | 5017 |
| | 2 | 5744,8 | AUD2 | 3,200 | | 1,067 | | 2292 | 3835 | 6128 | 17 | 67 | 84 | 1686 | | | | 1686 |
| DOTAZIONI TERRITORIALI | | | | | | | | | | | | | | | | | | |
| VERDE V2 | 13 | 2006,0 | | | | | | | | | | | | | | | 2006 | 2006 |
| | 14 | 3217,4 | | | | | | | | | | | | | | | 3217 | 3217 |
| TOTALE | | 181415,6 | | | | | | 18310 | 74832 | 93142 | 182 | 1137 | 1318 | 15201 | 0 | 13400 | 5223 | 33825 |

## STS - 2 - VERIFICA DELLE DOTAZIONI TERRITORIALI PER COMPARTI EDIFICATORI

| CITTA' | COMPARTO | ST (mq. Sup. Territoriale) | codice PSC Vigente (Num/Nua) | IT vecchio (mc./mq.) | IF vecchio (mc./mq.) | IT (mq./mq.) | IF (mq./mq.) | SLve (mq. Sup. Lorda vecchia edificazione) | SLne (mq. Sup. Lorda nuova edificazione) | SL TOT | AB INSEDIATI (1 ab.=40 mq.) | AB INSEDIABILI (1 ab.=40 mq.) | AB TOT | FABBISOGNO DOTAZIONI TERRITORIALE PER ABITANTE INSEDIATO (20 mq./ab.) | FABBISOGNO DOTAZIONI ESISTENTI | FABBISOGNO DOTAZIONI TERRITORIALE DA INSEDIRE (24 mq./ab.) | FABBISOGNO DOTAZIONI IN PROGETTO | DOT. TERR. TOT. |
|---|---|---|---|---|---|---|---|---|---|---|---|---|---|---|---|---|---|---|
| URBANIZZATA | 65 | 24655,3 | AUB1a | | 1,000 | | 0,333 | 2486 | 5732 | 8218 | 62 | 143 | 205 | 4109 | | | | 4109 |
| | 27 | 28958,5 | AUB1b | | 1,000 | | 0,333 | 2157 | 7496 | 9653 | 54 | 187 | 241 | 4826 | | | | 4826 |
| | 86 | 9741,5 | NUma3 | 0,640 | | | 0,213 | 216 | 1862 | 2078 | 5 | 47 | 52 | 1039 | | | | 1039 |
| ARIA COMMERCIALE URBANIZZATA | 10 | 7912,1 | AUD2 | 3,200 | | 1,067 | | 2360 | 6080 | 8440 | 18 | 106 | 124 | 2482 | | | | 2482 |
| | 11 | 3945,0 | AUD2 | 3,200 | | 1,067 | | 645 | 3563 | 4208 | 5 | 62 | 67 | 1344 | | | | 1344 |
| DOTAZIONI TERRITORIALI | | | | | | | | | | | | | | | | | | |
| VIZI COMUNALI DI PROGETTO | 1 | 142027,1 | AUD3b | 0,50 | | 0,167 | | | | | | | | | | | 142027 | 142027 |
| ZI COMUNALI E GOLF (progetto) | 2 | 63614,7 | AUD3b | 0,50 | | 0,167 | | | | | | | | | | | 63615 | 63615 |
| | 3 | 74371,7 | AUD3b | 0,50 | | 0,167 | | | | | | | | | | | 74372 | 74372 |
| | 4 | 63710,9 | AUD3b | 0,50 | | 0,167 | | | | | | | | | | | 63711 | 63711 |
| ERVIZI ESISTENTI | 31 | 1645,5 | | | | | | | | | | | | | 1646 | | | 1646 |
| RVIZI DI PROGETTO | 1 | 47039 | S1+S4 | | | | | | | | | | | | | | 47039 | 47039 |
| TOTALE | | 467621,8 | | | | | | 7865 | 24732 | 32597 | 144 | 546 | 690 | 13800 | 1646 | 0 | 390764 | 406210 |

## STR - 12 - VERIFICA DELLE DOTAZIONI TERRITORIALI PER COMPARTI EDIFICATORI

| CITTA' | COMPARTO | ST (mq. Sup. Territoriale) | codice PSC Vigente (Num/Nua) | IT vecchio (mc./mq.) | IF vecchio (mc./mq.) | IT (mq./mq.) | IF (mq./mq.) | SLve (mq. Sup. Lorda vecchia edificazione) | SLne (mq. Sup. Lorda nuova edificazione) | SL TOT | AB INSEDIATI (1 ab.=40 mq.) | AB INSEDIABILI (1 ab.=40 mq.) | AB TOT | FABBISOGNO DOTAZIONI TERRITORIALE PER ABITANTE INSEDIATO (20 mq./ab.) | FABBISOGNO DOTAZIONI ESISTENTI | FABBISOGNO DOTAZIONI TERRITORIALE DA INSEDIRE (24 mq./ab.) | FABBISOGNO DOTAZIONI IN PROGETTO | DOT. TERR. TOT. |
|---|---|---|---|---|---|---|---|---|---|---|---|---|---|---|---|---|---|---|
| STORICA | 19 | 541,4 | ES | | 0,000 | | 0,000 | 274 | 0 | 274 | 7 | 0 | 7 | 137 | | | | 137 |
| CONSOLIDATA | 4 | 8406,4 | AUB1a | | 0,000 | | 0,000 | 2039 | 0 | 2039 | 51 | 0 | 51 | 1019 | | | | 1019 |
| | 5 | 6799,5 | AUB0b | | 0,000 | | 0,000 | 1011 | 0 | 1011 | 25 | 0 | 25 | 505 | | | | 505 |
| | 6 | 9228,2 | AUB0b | | 0,000 | | 0,000 | 1380 | 0 | 1380 | 35 | 0 | 35 | 690 | | | | 690 |
| URBANIZZATA | 9 | 3234,6 | AUB1a1 | | 1,000 | | 0,333 | 136 | 942 | 1078 | 3 | 24 | 27 | 539 | | | | 539 |
| | 10 | 598,9 | AUB1a1 | | 1,000 | | 0,333 | 173 | 26 | 200 | 4 | 1 | 5 | 100 | | | | 100 |
| | 11 | 17362,9 | AUB1a1 | | 1,000 | | 0,333 | 1149 | 4639 | 5788 | 29 | 116 | 145 | 2894 | | | | 2894 |
| SEMI-URBANIZZATA | 13 | 12293,0 | NUm1a | 0,600 | | | 0,200 | 0 | 2459 | 2459 | 0 | 61 | 61 | 1229 | | | | 1229 |
| URBANIZZATA | 14 | 12649,4 | AUB1a3 | | 1,000 | | 0,333 | 1684 | 2532 | 4216 | 42 | 63 | 105 | 2108 | | | | 2108 |
| | 15 | 19795,8 | AUB1a3 | | 1,000 | | 0,333 | 1407 | 5191 | 6599 | 35 | 130 | 165 | 3299 | | | | 3299 |
| SEMI-URBANIZZATA | 16 | 14039,2 | NUm1c | 0,600 | | | 0,200 | 0 | 2808 | 2808 | 0 | 70 | 70 | 1404 | | | | 1404 |
| URBANIZZATA | 17 | 12580,1 | AUB1b | | 0,750 | | 0,250 | 1036 | 2109 | 3145 | 26 | 53 | 79 | 1573 | | | | 1573 |
| | 18 | 7456,2 | AUB1b | | 0,750 | | 0,250 | 1090 | 774 | 1864 | 27 | 19 | 47 | 932 | | | | 932 |
| | 19 | 5438,0 | AUB1b | | 0,750 | | 0,250 | 458 | 902 | 1360 | 11 | 23 | 34 | 680 | | | | 680 |
| | 36 | 1812,0 | AUB1a3 | | 1,000 | | 0,333 | 0 | 604 | 604 | 0 | 15 | 15 | 302 | | | | 302 |
| URBANIZZABILE | 4 | 12021,6 | NUm1d | 0,600 | | 0,200 | | 0 | 2404 | 2404 | 0 | 60 | 60 | | | 1443 | | 1443 |
| | 5 | 2691,0 | NUm1b | 0,600 | | 0,200 | | 0 | 538 | 538 | 0 | 13 | 13 | | | 323 | | 323 |
| | 14 | 7512,8 | Nusr1 | 0,480 | | 0,160 | | 0 | 1202 | 1202 | 0 | 30 | 30 | | | 721 | | 721 |
| DOTAZIONI TERRITORIALI | | | | | | | | | | | | | | | | | | |
| SERVIZI ESISTENTI | 3 | 897,0 | | | | | | | | | | | | | 897 | | | 897 |
| VERDE V1 | 3 | 262,5 | | | | | | | | | | | | | 263 | | | 263 |
| VERDE V4 | 1 | 2020,5 | | | | | | | | | | | | | | | | 2021 |
| | 2 | 2696,6 | | | | | | | | | | | | | | | | 2697 |
| | 11 | 400,0 | | | | | | | | | | | | | | | | 400 |
| TOTALE | | 160737,6 | | | | | | 11837 | 27130 | 38968 | 296 | 678 | 974 | 17412 | 1159 | 2487 | 0 | 26175 |

## STR - 13 - VERIFICA DELLE DOTAZIONI TERRITORIALI PER COMPARTI EDIFICATORI

| CITTA' | COMPARTO | ST (mq. Sup. Territoriale) | codice PSC Vigente (Num/Nua) | IT vecchio (mc./mq.) | IF vecchio (mc./mq.) | IT (mq./mq.) | IF (mq./mq.) | SLve (mq. Sup. Lorda vecchia edificazione) | SLne (mq. Sup. Lorda nuova edificazione) | SL TOT | AB INSEDIATI (1 ab.=40 mq.) | AB INSEDIABILI (1 ab.=40 mq.) | AB TOT | FABBISOGNO DOTAZIONI TERRITORIALE PER ABITANTE INSEDIATO (20 mq./ab.) | FABBISOGNO DOTAZIONI ESISTENTI | FABBISOGNO DOTAZIONI TERRITORIALE DA INSEDIRE (24 mq./ab.) | FABBISOGNO DOTAZIONI IN PROGETTO | DOT. TERR. TOT. |
|---|---|---|---|---|---|---|---|---|---|---|---|---|---|---|---|---|---|---|
| CONSOLIDATA | 1 | 8194,3 | AUB0a | | 0,000 | | 0,000 | 1770 | 0 | 1770 | 44 | 0 | 44 | 885 | | | | 885 |
| | 2 | 16417,7 | AUB0a | | 0,000 | | 0,000 | 5008 | 0 | 5008 | 125 | 0 | 125 | 2504 | | | | 2504 |
| | 3 | 16164,6 | AUB0a | | 0,000 | | 0,000 | 3158 | 0 | 3158 | 79 | 0 | 79 | 1579 | | | | 1579 |
| | 98 | 4306 | AUB0a | | 0,000 | | 0,000 | 836 | 0 | 836 | 21 | 0 | 21 | 418 | | | | 418 |
| | 96 | 5942 | AUB0a | | 0,000 | | 0,000 | 1108 | 0 | 1108 | 28 | 0 | 28 | 554 | | | | 554 |
| | 97 | 414 | AUB0a | | 0,000 | | 0,000 | 0 | 0 | 0 | 0 | 0 | 0 | 0 | | | | 0 |
| SEMI-URBANIZZATA | 1 | 5788,2 | NUm3 | 0,600 | | | 0,200 | 1138 | 19 | 1158 | 28 | 0 | 29 | 579 | | | | 579 |
| URBANIZZATA | 4 | 29331,0 | AUB1a | | 1,000 | | 0,333 | 3061 | 6716 | 9777 | 77 | 168 | 244 | 4889 | | | | 4889 |
| | 5 | 22260,1 | AUB1a | | 1,000 | | 0,333 | 4630 | 2790 | 7420 | 116 | 70 | 186 | 3710 | | | | 3710 |
| | 6 | 18092,6 | AUB1a | | 1,000 | | 0,333 | 3433 | 2598 | 6031 | 86 | 65 | 151 | 3015 | | | | 3015 |
| SEMI-URBANIZZATA | 7 | 3682,0 | AUB3a | | 0,600 | | 0,200 | 0 | 736 | 736 | 0 | 18 | 18 | 368 | | | | 368 |
| URBANIZZATA | 8 | 8973,4 | AUB1a | | 1,000 | | 0,333 | 1138 | 1853 | 2991 | 28 | 46 | 75 | 1496 | | | | 1496 |
| SEMI-URBANIZZATA | 73 | 22496 | AUB3a | | 0,600 | | 0,200 | 58 | 4441 | 4499 | 1 | 111 | 112 | 2250 | | | | 2250 |
| URBANIZZABILE | 2 | 74285,0 | NUm2a | 0,600 | | 0,200 | | 600 | 14257 | 14857 | 15 | 356 | 371 | | | 8914 | | 8914 |
| | 3 | 25209,8 | NUm2b | 0,600 | | 0,200 | | 0 | 5042 | 5042 | 0 | 126 | 126 | | | 3025 | | 3025 |
| DOTAZIONI TERRITORIALI | | | | | | | | | | | | | | | | | | |
| SERVIZI ESISTENTI | 1 | 570,5 | | | | | | | | | | | | | 571 | | | 571 |
| | 2 | 574,7 | | | | | | | | | | | | | 575 | | | 575 |
| VERDE V1 | 1 | 1784,9 | | | | | | | | | | | | | 1785 | | | 1785 |
| | 2 | 6201,7 | | | | | | | | | | | | | 6202 | | | 6202 |
| VERDE V4 | 4 | 529,8 | | | | | | | | | | | | | | | | 530 |
| | 5 | 206,3 | | | | | | | | | | | | | | | | 206 |
| TOTALE | | 271424,6 | | | | | | 25938 | 38453 | 64391 | 648 | 961 | 1610 | 22246 | 9132 | 11939 | 0 | 44053 |

## STS - 6 - VERIFICA DELLE DOTAZIONI TERRITORIALI PER COMPARTI EDIFICATORI

| CITTA' | COMPARTO | ST (mq. Sup. Territoriale) | codice PSC Vigente (Num/Nua) | IT vecchio (mc./mq.) | IF vecchio (mc./mq.) | IT (mq./mq.) | IF (mq./mq.) | SLve (mq. Sup. Lorda vecchia edificazione) | SLne (mq. Sup. Lorda nuova edificazione) | SL TOT | AB INSEDIATI (1 ab.=40 mq.) | AB INSEDIABILI (1 ab.=40 mq.) | AB TOT | FABBISOGNO DOTAZIONI TERRITORIALE PER ABITANTE INSEDIATO (20 mq./ab.) | FABBISOGNO DOTAZIONI ESISTENTI | FABBISOGNO DOTAZIONI TERRITORIALE DA INSEDIRE (24 mq./ab.) | FABBISOGNO DOTAZIONI IN PROGETTO | DOT. TERR. TOT. |
|---|---|---|---|---|---|---|---|---|---|---|---|---|---|---|---|---|---|---|
| TERZIARIA COMMERCIALE URBANIZZATA | 15 | 9426,5 | APR | 2,000 | | 0,667 | | 1240 | 5044 | 6284 | 9 | 88 | 98 | 1952 | | | | 1952 |
| PRODUTTIVA URBANIZZATA | 1 | 3318,8 | APR | 2,000 | | | 0,667 | 582 | 1630 | 2213 | 3 | 8 | 11 | 221 | | | | 221 |
| | 2 | 2442,7 | APR | 2,000 | | | 0,667 | 494 | 1135 | 1628 | 2 | 6 | 8 | 163 | | | | 163 |
| | 3 | 30855,5 | APR | 2,000 | | | 0,667 | 4761 | 15809 | 20570 | 24 | 79 | 103 | 2057 | | | | 2057 |
| | 4 | 51001,0 | APR | 2,000 | | | 0,667 | 13722 | 20279 | 34001 | 69 | 101 | 170 | 3400 | | | | 3400 |
| | 5 | 14747,9 | APR | 2,000 | | | 0,667 | 3322 | 6510 | 9832 | 17 | 33 | 49 | 983 | | | | 983 |
| | 6 | 2661,0 | APR | 2,000 | | | 0,667 | 597 | 1177 | 1774 | 3 | 6 | 9 | 177 | | | | 177 |
| | 7 | 14940,2 | APR | 2,000 | | | 0,667 | 1361 | 8599 | 9960 | 7 | 43 | 50 | 996 | | | | 996 |
| | 8 | 11017,2 | APR | 2,000 | | | 0,667 | 2329 | 5015 | 7345 | 12 | 25 | 37 | 734 | | | | 734 |
| | 9 | 21099,8 | APR | 2,000 | | | 0,667 | 759 | 13308 | 14067 | 4 | 67 | 70 | 1407 | | | | 1407 |
| | 10 | 27463,2 | APR | 2,000 | | | 0,667 | 1551 | 16758 | 18309 | 8 | 84 | 92 | 1831 | | | | 1831 |
| | 11 | 12423,7 | APR | 2,000 | | | 0,667 | 1363 | 6919 | 8282 | 7 | 35 | 41 | 828 | | | | 828 |
| PRODUTTIVA URBANIZZABILE | 1 | 9578,9 | APR | 2,000 | | 0,667 | | 172 | 6214 | 6386 | 1 | 31 | 32 | | | 766 | | 766 |
| | 2 | 6560,4 | APN | 2,000 | | 0,667 | | 0 | 4374 | 4374 | 0 | 22 | 22 | | | 525 | | 525 |
| | 3 | 74562,7 | APN | 2,000 | | 0,667 | | 0 | 49708 | 49708 | 0 | 249 | 249 | | | 5965 | | 5965 |
| | 5 | 2211,0 | APN | 2,000 | | 0,667 | | 0 | 1474 | 1474 | 0 | 7 | 7 | | | 177 | | 177 |
| DOTAZIONI TERRITORIALI | | | | | | | | | | | | | | | | | | |
| SERVIZI ESISTENTI | 4 | 500,4 | | | | | | | | | | | | | 500 | | | 500 |
| VERDE V1 | 4 | 5481,1 | | | | | | | | | | | | | 5481 | | | 5481 |
| VERDE V4 | 21 | 3303,0 | | | | | | | | | | | | | | | | 3303 |
| | 24 | 2591,0 | | | | | | | | | | | | | | | | 2591 |
| TOTALE | | 306186,0 | | | | | | 32253 | 163954 | 196207 | 164 | 883 | 1047 | 14750 | 5981 | 7433 | 0 | 34058 |

## STS - 5 - VERIFICA DELLE DOTAZIONI TERRITORIALI PER COMPARTI EDIFICATORI

| CITTA' | COMPARTO | ST (mq. Sup. Territoriale) | codice PSC Vigente (Num/Nua) | IT vecchio (mc./mq.) | IF vecchio (mc./mq.) | IT (mq./mq.) | IF (mq./mq.) | SLve (mq. Sup. Lorda vecchia edificazione) | SLne (mq. Sup. Lorda nuova edificazione) | SL TOT | AB INSEDIATI (1 ab.=40 mq.) | AB INSEDIABILI (1 ab.=40 mq.) | AB TOT | FABBISOGNO DOTAZIONI TERRITORIALE PER ABITANTE INSEDIATO (20 mq./ab.) | FABBISOGNO DOTAZIONI ESISTENTI | FABBISOGNO DOTAZIONI TERRITORIALE DA INSEDIRE (24 mq./ab.) | FABBISOGNO DOTAZIONI IN PROGETTO | DOT. TERR. TOT. |
|---|---|---|---|---|---|---|---|---|---|---|---|---|---|---|---|---|---|---|
| DOTAZIONI TERRITORIALI | | | | | | | | | | | | | | | | | | |
| SERVIZI COMUNALI ESISTENTI - DISCARICA | 1 | 31515,6 | AUD3 | 0,500 | | 0,167 | | | | | | | | | 31516 | | | 31516 |
| | 2 | 16482,4 | AUD3 | 0,500 | | 0,167 | | | | | | | | | 16482 | | | 16482 |
| TOTALE | | 47997,9 | | | | | | 0 | 0 | 0 | 0 | 0 | 0 | 0 | 47998 | 0 | 0 | 47998 |

## STR - 9 - VERIFICA DELLE DOTAZIONI TERRITORIALI PER COMPARTI EDIFICATORI

| CITTA' | COMPARTO | ST (mq. Sup. Territoriale) | codice PSC Vigente (Num/Nua) | IT vecchio (mc./mq.) | IF vecchio (mc./mq.) | IT (mq./mq.) | IF (mq./mq.) | SLve (mq. Sup. Lorda vecchia edificazione) | SLne (mq. Sup. Lorda nuova edificazione) | SL TOT | AB INSEDIATI (1 ab.=40 mq.) | AB INSEDIABILI (1 ab.=40 mq.) | AB TOT | FABBISOGNO DOTAZIONI TERRITORIALE PER ABITANTE INSEDIATO (20 mq./ab.) | FABBISOGNO DOTAZIONI ESISTENTI | FABBISOGNO DOTAZIONI TERRITORIALE DA INSEDIRE (24 mq./ab.) | FABBISOGNO DOTAZIONI IN PROGETTO | DOT. |
|---|---|---|---|---|---|---|---|---|---|---|---|---|---|---|---|---|---|---|
| STORICA | 20 | 3375,5 | AUcs | | 0,000 | | 0,000 | 156 | 0 | 156 | 4 | 0 | 4 | 78 | | | | 7 |
| CONSOLIDATA | 7 | 49056,7 | AUB0 | | 0,000 | | 0,000 | 8051 | 0 | 8051 | 201 | 0 | 201 | 4026 | | | | 40 |
| URBANIZZATA | 20 | 2846,8 | NUa1 | 0,800 | | | 0,267 | 556 | 203 | 759 | 14 | 5 | 19 | 380 | | | | 38 |
| | 21 | 13325,7 | AUB1m2 | | 0,850 | | 0,283 | 1436 | 2340 | 3776 | 36 | 58 | 94 | 1888 | | | | 18 |
| URBANIZZABILE | 15 | 24838,2 | NUa1 | 0,800 | | 0,267 | | 124 | 6500 | 6624 | 3 | 162 | 166 | | | 3974 | | 39 |
| | 16 | 17630,4 | NUa2 | 0,800 | | 0,267 | | 0 | 4701 | 4701 | 0 | 118 | 118 | | | 2821 | | 28 |
| | 17 | 24927,5 | NUm2 | 0,600 | | 0,200 | | 0 | 4986 | 4986 | 0 | 125 | 125 | | | 2991 | | 29 |
| | 18 | 6591,3 | NUm1 | 0,600 | | 0,200 | | 74 | 1244 | 1318 | 2 | 31 | 33 | | | 791 | | 79 |
| DOTAZIONI TERRITORIALI | | | | | | | | | | | | | | | | | | |
| SERVIZI ESISTENTI | 6 | 4154,9 | | | | | | | | | | | | | 4155 | | | 41 |
| VERDE V1 | 5 | 1511,2 | | | | | | | | | | | | | 1511 | | | 15 |
| | 6 | 4043,8 | | | | | | | | | | | | | 4044 | | | 40 |
| TOTALE | | 152302,1 | | | | | | 10397 | 19973 | 30371 | 260 | 499 | 759 | 6371 | 9710 | 10577 | 0 | 266 |

## STR - 10 - VERIFICA DELLE DOTAZIONI TERRITORIALI PER COMPARTI EDIFICATORI

| CITTA' | COMPARTO | ST (mq. Sup. Territoriale) | codice PSC Vigente (Num/Nua) | IT vecchio (mc./mq.) | IF vecchio (mc./mq.) | IT (mq./mq.) | IF (mq./mq.) | SLve (mq. Sup. Lorda vecchia edificazione) | SLne (mq. Sup. Lorda nuova edificazione) | SL TOT | AB INSEDIATI (1 ab.=40 mq.) | AB INSEDIABILI (1 ab.=40 mq.) | AB TOT | FABBISOGNO DOTAZIONI TERRITORIALE PER ABITANTE INSEDIATO (20 mq./ab.) | FABBISOGNO DOTAZIONI ESISTENTI | FABBISOGNO DOTAZIONI TERRITORIALE DA INSEDIRE (24 mq./ab.) | FABBISOGNO DOTAZIONI IN PROGETTO |
|---|---|---|---|---|---|---|---|---|---|---|---|---|---|---|---|---|---|
| STORICA | 21 | 3097,1 | AUcs | | 0,000 | | 0,000 | 464 | 0 | 464 | 12 | 0 | 12 | 232 | | | |
| URBANIZZABILE | 19 | 35491,2 | NUm3 | 0,600 | | 0,200 | | 48 | 7050 | 7098 | 1 | 176 | 177 | | | 4259 | |
| DOTAZIONI TERRITORIALI | | | | | | | | | | | | | | | | | |
| SERVIZI DI PROGETTO | 9 | 15074,0 | AUd3a | | | | | | | | | | | | | | 15074 |
| SERVIZI ESISTENTI | 27 | 19718,7 | AUd3l | | | | | | | | | | | | 19719 | | |
| TOTALE | | 73381,0 | | | | | | 512 | 7050 | 7562 | 13 | 176 | 189 | 232 | 19719 | 4259 | 15074 |

## STR - 11 - VERIFICA DELLE DOTAZIONI TERRITORIALI PER COMPARTI EDIFICATORI

| CITTA' | COMPARTO | ST (mq. Sup. Territoriale) | codice PSC Vigente (Num/Nua) | IT vecchio (mc./mq.) | IF vecchio (mc./mq.) | IT (mq./mq.) | IF (mq./mq.) | SLve (mq. Sup. Lorda vecchia edificazione) | SLne (mq. Sup. Lorda nuova edificazione) | SL TOT | AB INSEDIATI (1 ab.=40 mq.) | AB INSEDIABILI (1 ab.=40 mq.) | AB TOT | FABBISOGNO DOTAZIONI TERRITORIALE PER ABITANTE INSEDIATO (20 mq./ab.) | FABBISOGNO DOTAZIONI ESISTENTI | FABBISOGNO DOTAZIONI TERRITORIALE DA INSEDIRE (24 mq./ab.) | FABBISOGNO DOTAZIONI IN PROGETTO |
|---|---|---|---|---|---|---|---|---|---|---|---|---|---|---|---|---|---|
| STORICA | 18 | 4511,7 | AUcs | | 0,000 | | 0,000 | 340 | 0 | 340 | 9 | 0 | 9 | 170 | | | |
| SEMI-URBANIZZATA | 12 | 26330,8 | NUsr2 | 0,480 | | | 0,160 | 306 | 3907 | 4213 | 8 | 98 | 105 | 2106 | | | |
| URBANIZZATA | 30 | 10103,2 | AUB1m2 | | 0,850 | | 0,283 | 645 | 2218 | 2863 | 16 | 55 | 72 | 1431 | | | |
| | 38 | 8764,7 | NUsr1b | 0,480 | | | 0,160 | 0 | 1402 | 1402 | 0 | 35 | 35 | 701 | | | |
| | 2 | 2186,0 | NUsr1a | 0,480 | | | 0,160 | 237 | 113 | 350 | 6 | 3 | 9 | 175 | | | |
| URBANIZZABILE | 6 | 24996,8 | NUsr2 | 0,480 | | 0,160 | | 566 | 3434 | 3999 | 14 | 86 | 100 | | | 2400 | |
| | 7 | 61963,0 | NUsr1 | 0,480 | | 0,160 | | 0 | 9914 | 9914 | 0 | 248 | 248 | | | 5948 | |
| | 8 | 80958,8 | NUsr1c | 0,480 | | 0,160 | | 1054 | 11899 | 12953 | 26 | 297 | 324 | | | 7772 | |
| | 9 | 8635,0 | NUsr1b | 0,480 | | 0,160 | | 1158 | 224 | 1382 | 29 | 6 | 35 | | | 829 | |
| | 10 | 44372,0 | NUsr1d | 0,480 | | 0,160 | | 0 | 7100 | 7100 | 0 | 177 | 177 | | | 4260 | |
| | 11 | 22149,2 | NUsr1b | 0,480 | | 0,160 | | 238 | 3306 | 3544 | 6 | 83 | 89 | | | 2126 | |
| | 12 | 15635,5 | NUsr1a | 0,480 | | 0,160 | | 43 | 2459 | 2502 | 1 | 61 | 63 | | | 1501 | |
| | 13 | 15950,7 | NUsr1a | 0,480 | | 0,160 | | 0 | 2552 | 2552 | 0 | 64 | 64 | | | 1531 | |
| DOTAZIONI TERRITORIALI | | | | | | | | | | | | | | | | | |
| SERVIZI ESISTENTI | 5 | 302,0 | | | | | | | | | | | | | 302 | | |
| TOTALE | | 326859,2 | | | | | | 4587 | 48526 | 53114 | 115 | 1213 | 1328 | 4584 | 302 | 26367 | 0 |

## Esterni agli ATO - VERIFICA DELLE DOTAZIONI TERRITORIALI PER COMPARTI EDIFICATORI

| CITTA' | COMPARTO | ST (mq. Sup. Territoriale) | codice PSC Vigente (Num/Nua) | IT vecchio (mc./mq.) | IF vecchio (mc./mq.) | IT (mq./mq.) | IF (mq./mq.) | SLve (mq. Sup. Lorda vecchia edificazione) | SLne (mq. Sup. Lorda nuova edificazione) | SL TOT | AB INSEDIATI (1 ab.=40 mq.) | AB INSEDIABILI (1 ab.=40 mq.) | AB TOT | FABBISOGNO DOTAZIONI TERRITORIALE PER ABITANTE INSEDIATO (20 mq./ab.) | FABBISOGNO DOTAZIONI ESISTENTI | FABBISOGNO DOTAZIONI TERRITORIALE DA INSEDIRE (24 mq./ab.) | FABBISOGN DOTAZIONI I PROGETTO |
|---|---|---|---|---|---|---|---|---|---|---|---|---|---|---|---|---|---|
| STORICA | 16 | 222,81 | AUcs | 0,00 | | 0,00 | | 218 | 0 | 218 | 5 | 0 | 5 | 109 | | | |
| | 17 | 813,30 | AUcs | 0,00 | | 0,00 | | 105 | 0 | 105 | 3 | 0 | 3 | 52 | | | |
| RESIDENZIALE RURALE | 1 | 4308,43 | AUB1ra3 | | 0,24 | | 0,08 | 563 | 0 | 345 | 14 | 0 | 14 | 281 | | | |
| | 2 | 4304,20 | AUB1ra2 | | 0,24 | | 0,08 | 657 | 0 | 344 | 16 | 0 | 16 | 329 | | | |
| | 3 | 5701,65 | NUra1 | 0,28 | | | 0,09 | 261 | 272 | 532 | 7 | 7 | 13 | 266 | | | |
| | 4 | 1877,55 | AUB1ra1 | | 0,24 | | 0,08 | 284 | 0 | 150 | 7 | 0 | 7 | 142 | | | |
| | 5 | 2938,30 | AUB1ra1 | | 0,24 | | 0,08 | 0 | 235 | 235 | 0 | 6 | 6 | 118 | | | |
| | 6 | 10670,59 | AUB1ra3 | | 0,24 | | 0,08 | 630 | 224 | 854 | 16 | 6 | 21 | 427 | | | |
| | 7 | 10334,00 | AUB1ra2 | | 0,24 | | 0,08 | 892 | 0 | 827 | 22 | 0 | 22 | 446 | | | |
| | 8 | 3227,18 | AUB1ra2 | | 0,24 | | 0,08 | 696 | 0 | 258 | 17 | 0 | 17 | 348 | | | |
| | 9 | 6032,88 | NUra1 | 0,28 | | | 0,09 | 287 | 276 | 563 | 7 | 7 | 14 | 282 | | | |
| | 10 | 1695,00 | E2 | | 0,0130 | | 0,0043 | 578 | 0 | 7 | 14 | 0 | 14 | 289 | | | |
| | 11 | 4348,54 | E2 | | 0,0130 | | 0,0043 | 0 | 19 | 19 | 0 | 0 | 0 | 9 | | | |
| TOTALE | | 56474,4 | | | | | | 5171 | 1025 | 4457 | 129 | 26 | 155 | 3098 | 0 | 0 | 0 |

## SRR - VERIFICA DELLE DOTAZIONI TERRITORIALI PER COMPARTI EDIFICATORI

| CITTA' | COMPARTO | ST (mq. Sup. Territoriale) | codice PSC Vigente (Num/Nua) | IT vecchio (mc./mq.) | IF vecchio (mc./mq.) | IT (mq./mq.) | IF (mq./mq.) | SLve (mq. Sup. Lorda vecchia edificazione) | SLne (mq. Sup. Lorda nuova edificazione) | SL TOT | AB INSEDIATI (1 ab.=40 mq.) | AB INSEDIABILI (1 ab.=40 mq.) | AB TOT | FABBISOGNO DOTAZIONI TERRITORIALE PER ABITANTE INSEDIATO (20 mq./ab.) | FABBISOGNO DOTAZIONI ESISTENTI | FABBISOGNO DOTAZIONI TERRITORIALE DA INSEDIRE (24 mq./ab.) | FABBISOGN DOTAZIONI I PROGETTO |
|---|---|---|---|---|---|---|---|---|---|---|---|---|---|---|---|---|---|
| STORICA | 1 | 25785,8 | AUcs | | 0,000 | | 0,000 | 10265 | 0 | 10265 | 257 | 0 | 257 | 5132 | | | |
| | 2 | 2203,8 | AUcs | | 0,000 | | 0,000 | 686 | 0 | 686 | 17 | 0 | 17 | 343 | | | |
| | 3 | 853,7 | AUcs | | 0,000 | | 0,000 | 381 | 0 | 381 | 10 | 0 | 10 | 190 | | | |
| | 4 | 2085,4 | AUcs | | 0,000 | | 0,000 | 359 | 0 | 359 | 9 | 0 | 9 | 179 | | | |
| | 5 | 1288,7 | AUcs | | 0,000 | | 0,000 | 93 | 0 | 93 | 2 | 0 | 2 | 46 | | | |
| CONSOLIDATA | 90 | 2230,4 | AUB1m | | 0,000 | | 0,000 | 379 | 0 | 379 | 9 | 0 | 9 | 190 | | | |
| | 89 | 878,0 | AUB0 | | 0,000 | | 0,000 | 268 | 0 | 268 | 7 | 0 | 7 | 134 | | | |
| DOTAZIONI TERRITORIALI | | | | | | | | | | | | | | | | | |
| SERVIZI ESISTENTI | 37 | 3754,4 | | | | | | | | | | | | | 3754 | | |
| | 38 | 3998,9 | | | | | | | | | | | | | 3999 | | |
| | 39 | 1470,0 | | | | | | | | | | | | | 1470 | | |
| | 40 | 2272,4 | | | | | | | | | | | | | 2272 | | |
| SERVIZI DI PROGETTO | 4 | 7866,1 | S4 | | | | | | | | | | | | | | 7866 |
| | 5 | 2379,8 | F3c | 2,50 | | 0,833 | | | | | | | | | | | 2380 |
| | 6 | 3340,1 | F3a | 1,50 | | 0,500 | | | | | | | | | | | 3340 |
| | 7 | 3991,4 | F3a | 1,50 | | 0,500 | | | | | | | | | | | 3991 |
| TOTALE | | 64398,8 | | | | | | 12428 | 0 | 12428 | 311 | 0 | 311 | 6214 | 11496 | 0 | 17577 |