

***Procedura di ricognizione e riordino
dei terreni gravati da uso civico
ricadenti nel territorio comunale di
Castrolibero (CS)***

RELAZIONE

Mappa Catastale aggiornata

Individuazione confini del Demanio Accio ricadente nel territorio di proprietà del Comune di Castrolibero (Ordinanza del Commissario Prefettizio del 20 aprile 1940 approvata con Decreto in data 21 maggio 1940 dal Ministero per l'Agricoltura e per le Foreste (registrato alla Corte dei Conti il 23 luglio 1940) **e Frazionamento particelle**

ALLEGATI:

- **Visure Catastali**
- **Copia D.M. 21/05/1940**

Il Perito demaniale:

ing. Marina Ivano
Corso Garibaldi, 42/C
87050 Piane Crati
Tel. 0984 1521116



INDICE

1. PREMESSA	2
2. MAPPA CATASTALE AGGIORNATA.....	4
3. INDIVIDUAZIONE CONFINI E FRAZIONAMENTO	7
4. VISURE.....	17
5. D.M. 21/05/1940	27

1. PREMESSA

La sottoscritta ing. Marina Ivano, nominata Perito Istruttore Demaniale del Comune di Castrolibero con Decreto Dirigenziale n. 676 del 13.02.2018 emesso dal Dipartimento Agricoltura e Risorse Agroalimentari – Settore 1 – Affari Generali, Giuridici ed Economici – Controlli, Regolamenti, Usi civici del Dipartimento Agricoltura e Risorse Agroalimentari, ha prestato giuramento dinanzi al Dirigente Generale Reggente in data 01/10/2018. In tale sede veniva conferito alla sottoscritta l'incarico di procedere alla ricognizione e al riordino dei terreni gravati da uso civico insistenti sul territorio comunale di Castrolibero.

Con Determina dell'Area Tecnica n. 139 del RG Atto n. 69 del 29/04/2019 l'Amministrazione Comunale di Castrolibero ha quindi formalizzato alla sottoscritta l'incarico di PID nella procedura di ricognizione e riordino dei terreni gravati da uso civico insistenti sul territorio comunale nell'ambito della procedura di Variante al vigente P.S.C.. La sottoscritta ad espletamento dell'incarico affidatogli con nota in data 04.10.2022 (prot. comunale di pari data n.18919), ha trasmesso relativa Perizia Demaniale con allegati i seguenti elaborati:

- Tav. n. 1 – Relazione;
- Tav. n. 2 – Elaborati planimetrici “Demanio Orzatella”;
- Tav. n. 3 – Elaborati planimetrici “Demanio Accio”;
- CD rom contenente relativi file pdf firmati digitalmente e le mappe georeferenziate del Demanio Orzatella e del Demanio Accio.

Poiché la suddetta Perizia evidenziava che alcuni terreni ricadenti nel Comune di Fiumefreddo Bruzio, intestati catastalmente per intero allo stesso Ente, risultano dagli Atti (Deliberazione Podestà Comune di Fiumefreddo Bruzio N.294 – Reg. 111 del 31.12.1937 e Decreto Ministero Agricoltura e Foreste di data 21.05.1940) di proprietà del Comune di Castrolibero per la quota del 50%, con Determina dell'Area Tecnica n. 172 del RG Atto n. 570 del 27/10/2022 l'Amministrazione Comunale di Castrolibero ha esteso l'incarico alla sottoscritta per procedere all'esatta delimitazione dei suddetti confini mediante studio topografico.

Le risultanze della verifica dello stato di fatto condotta nella prima fase dell'incarico avevano evidenziato che le particelle nn. 13-14-22-23-24-25 ricadenti nel **Foglio n. 1 del Comune di Fiumefreddo Bruzio** risultavano interamente in possesso del Comune di Fiumefreddo Bruzio, al contrario di quanto stabilito nell'Ordinanza del Commissario Prefettizio del 20 aprile 1940 approvata con Decreto in data 21 maggio 1940 dal Ministero per l'Agricoltura e per le Foreste (registrato alla Corte dei Conti il 23 luglio 1940 e della cui esecuzione è incaricato il Commissario per la liquidazione degli usi civici di Catanzaro), dove si assegnano “in definitiva appartenenza”

al Comune di Castrolibero le seguenti estensioni del demanio Accio: “dal comune di Falconara Albanese, ettari otto ed are trenta (haa. 8.20.00), confinanti e descritti nel verbale del 4 settembre 1936-XIV e dal comune di Fiumefreddo Bruzio ettari quattro ed are venticinque (ha.4. 25.00), confinanti e descritti nel verbale del 9 ottobre 1937-XV, e resta fermo e definitivo nei rapporti del Comune di Marano Principato il confine rilevato e descritto nel verbale del 5 settembre 1936 XIV, redatto dal perito demaniale Sig. Grandinetti”.

Di conseguenza, per definire l’area demaniale appartenente al Comune di Castrolibero (come determinata nel D.M. del 21/05/1940), ricadente nel territorio del Comune di Fiumefreddo Bruzio, ed individuare l’effettivo confine, è stato necessario procedere al rilievo topografico della zona e al relativo frazionamento delle particelle catastali che risultavano essere in parte del Comune di Castrolibero e in parte del Comune di Fiumefreddo Bruzio, così come da calcoli di seguito allegati. Lo stato di fatto è dettagliatamente riprodotto su mappa catastale aggiornata di seguito allegata.






Si precisa che sulla particella catastale n. 14 è presente una recinzione, evidenziata sulla mappa catastale aggiornata corredata da foto, che individua un’occupazione abusiva da parte di privati, per la quale si dovrà procedere in un secondo momento alla legittimazione o alla reintegra.

Ad ogni modo di seguito si riporta la tabella con l’Elenco dei terreni di proprietà del Comune di Castrolibero in zona agricola del Comune di Fiumefreddo Bruzio intestati tuttora al Comune di Fiumefreddo Bruzio.

CATASTO ATTUALE		TERRENI PRESENTI SULLA PLANIMETRIA DELLA ZONA CONTROVERSA DIVISA FRA FIUMEFREDDO BRUZIO E CASTROLIBERO REDATTA DALL' ING. GRANDINETTI IL 16 OTTOBRE 1937	INTESTATARIO ATTUALE	ESTENSIONE	REDDITO PART.	CANONE ENFITEUTICO ANNUALE= CE=RD*1,80*ISTAT (come disposto dall'art. 3 comma 50 della L. 662/1996) NOTA: Il coefficiente ISTAT è determinato dal 01/01/1997 al primo mese antecedente a quello in cui si effettua il calcolo	CANONE ENFITEUTICO NEGLI ULTIMI 5 ANNI= CE*5	VALORE DI AFFRANCAZIONE= Vaff=(CE*15)+(CE*5)
N. FOGLIO	N. PART.			MQ	Dominicale			
1	13	SI	COMUNE DI FIUMEFREDDO BRUZIO	31 690	29,82	€ 90,18	€ 450,88	€ 1 803,51
1	14	SI	COMUNE DI FIUMEFREDDO BRUZIO	4 210	2,83	€ 8,56	€ 42,79	€ 171,16
1	22	SI	COMUNE DI FIUMEFREDDO BRUZIO	92 410	75,81	€ 229,25	€ 1 146,25	€ 4 584,99
1	23	SI	COMUNE DI FIUMEFREDDO BRUZIO	17 000	15,36	€ 46,45	€ 232,24	€ 928,97
1	24	SI	COMUNE DI FIUMEFREDDO BRUZIO	13 570	12,8	€ 38,71	€ 193,54	€ 774,14
1	25	SI	COMUNE DI FIUMEFREDDO BRUZIO	25 110	23,58	€ 71,31	€ 356,53	€ 1 426,12

COMUNE DI FIUMEFREDDO BRUZIO
FOGLIO DI MAPPA N°1

LEGENDA :

-  **STRADA ESISTENTE NON RAPPRESENTATA IN MAPPA**
-   **CANCELLO (foto n.1 e n.2)**
-  **PARTICOLARE STRADA (foto n. 3)**
-  **CONFINE (foto n. 4)**

COMUNE DI CASTROLIBERO
Protocollo Interno N. 22979/2024 del 14-10-2024
Allegato 2 - Class. I.2 - Copia Del Documento Firmato Digitalmente

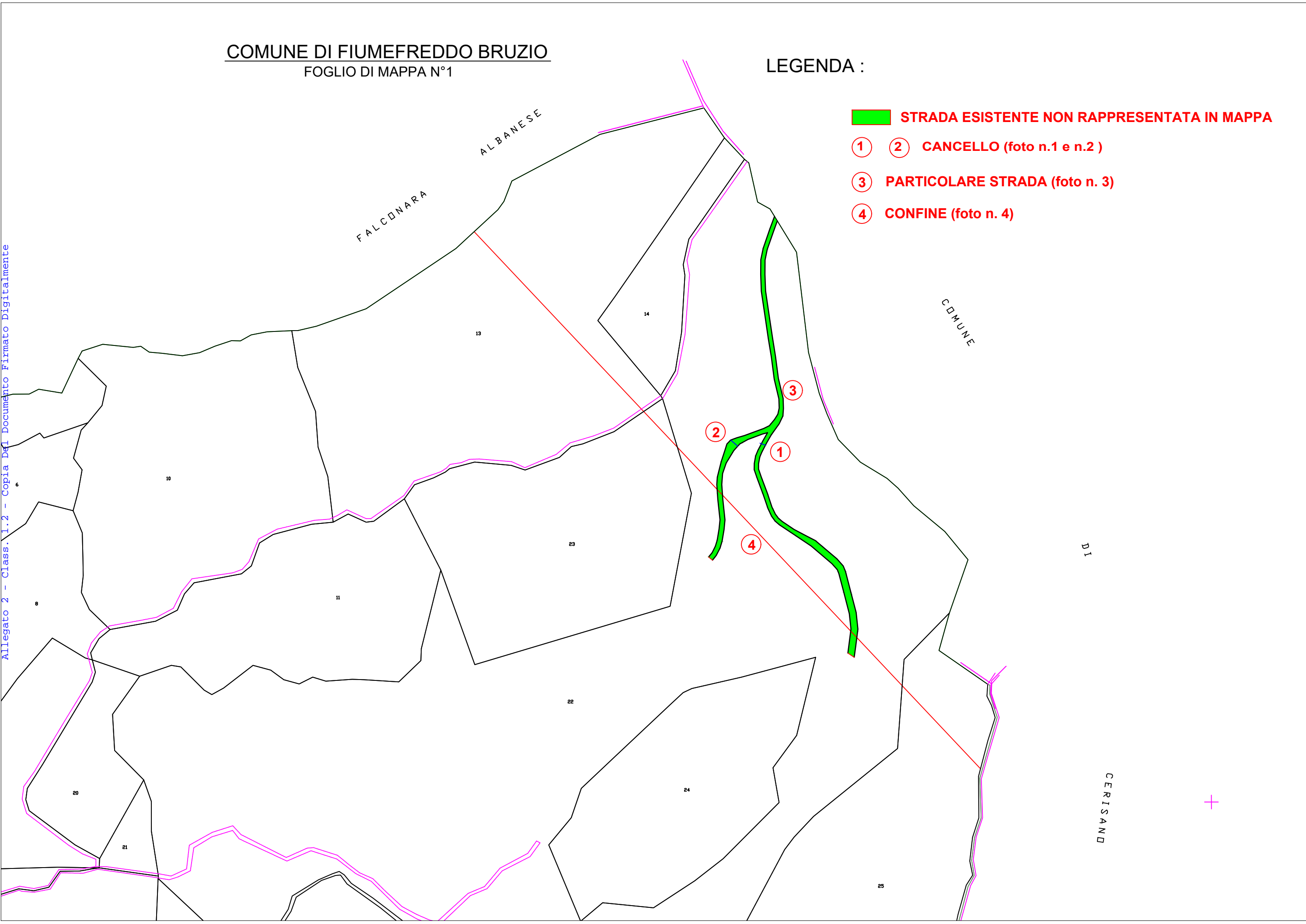


FOTO N. 1



FOTO N. 2



FOTO N. 3



FOTO N. 4



Libretto delle misure originale (formato Pregeo)

Allegato all'estratto di mappa N. : _____ del : ____/____/_____

Comune	D624
Foglio	0010
Mappale/i	13,23,22,25
Tecnico Redattore	IVANO MARINA
Qualifica	INGEGNERE
Provincia di Appartenenza	COSENZA

0|16102023|12|D624|0010|13,23,22,25|IVANO MARINA|INGEGNERE|COSENZA|

9|1200|10|100|-24703|PREGEO 10.00-G,APAG 2.12|FR|-|

1|100|st|

2|PF01/0110/C515|0.0000|257.337|Vertice NE recinto metanodotto|

2|101|6.1418|253.475|spig rec|

2|102|6.5032|266.712|cs|

2|200|156.9472|65.221|st|

1|200|st|

2|100|0.0000|65.220|st|

2|201|398.2304|56.859|recinzione|

2|202|381.3342|44.318|cs|

2|203|358.2662|42.541|cs|

2|300|96.5162|139.231|stazione|

1|300|st|

2|200|0.0000|139.230|st|

2|400|216.6332|37.454|st|

1|400|st|

2|300|0.0000|37.453|st|

2|401|312.8646|34.407|confine|

2|402|300.9680|43.816|cs|

2|403|280.9744|36.487|spig fabbr|

2|404|291.1250|38.274|cs|

2|500|176.9380|62.616|st|

1|500|st|

2|400|0.0000|62.615|st|

2|600|234.6484|96.220|st|

2|PF02/0100/E915|278.0618|57.000|Spig fabbr|

2|501|283.8496|56.913|parete|

1|600|st|

2|500|0.0000|96.219|st|

2|PF02/0100/E915|361.4820|63.126|spig fabbr|

2|602|363.9854|54.632|cs|

2|700|132.7850|95.181|st|

1|700|st|

2|600|0.0000|95.180|st|

2|800|237.0036|146.836|st|

COMUNE DI CASTROLIBERO
Protocollo Interno N. 22979/2024 del 14-10-2024
Allegato 2 - Class. 1.2 - Copia Del Documento Firmato Digitalmente

1|800|st|
2|700|0.0000|146.835|st|
2|900|180.1690|148.854|st|
1|900|st|
2|800|0.0000|148.853|st|
2|901|333.9062|7.738|tombino|
2|902|330.2734|8.493|cs|
2|903|335.7966|8.974|cs|
2|904|339.7260|8.280|cs|
2|1000|201.5508|107.652|st|
1|1000|st|
2|900|0.0000|107.653|st|
2|1100|213.7820|107.097|st|
1|1100|st|
2|1000|0.0000|107.098|st|
2|1200|156.1060|49.444|st|
1|1200|st|
2|1100|0.0000|49.445|st|
2|1300|186.5566|76.177|st|
1|1300|st|
2|1200|0.0000|76.177|st|
2|1400|159.9186|82.935|st|
1|1400|st|
2|1300|0.0000|82.934|st|
2|1500|214.0594|58.824|st|
1|1500|st|
2|1400|325.8660|58.823|st|
2|1502|135.5320|52.934|acquedotto porta|
2|1600|133.2184|44.113|st|
1|1600| |
2|1500|358.1485|44.112|st|
2|1601|167.1464|7.624|spig acq|
2|1700|251.2586|64.855|st|
1|1700| |
2|1600|51.2586|64.854|st|
2|1800|260.7692|119.820|st|
1|1800| |
2|1700|60.7692|119.819|st|
2|1900|225.5350|65.757|st|
1|1900| |
2|1800|25.5350|65.758|st|
2|2000|197.9446|41.139|st|
1|2000| |
2|1900|397.9446|41.140|st|
2|2100|177.7150|76.561|st|

COMUNE DI CASTROLIBERO
Protocollo Interno N. 22979/2024 del 14-10-2024
Allegato 2 - Class. 1.2 - Copia Del Documento Firmato Digitalmente

1|2100| |
2|2000|377.7150|76.562|st|
2|2101|184.5114|5.751|Confine|
2|2102|204.4160|11.935|Confine|
2|2103|211.7926|18.180|Confine|
2|2104|215.3646|23.935|cancello|
2|2105|224.7816|24.434|cancello|
2|1|168.3417|145.833|
2|2|166.6103|154.959|
2|3|165.0724|164.187|
2|4|163.6989|173.501|
2|5|162.4659|182.887|
2|6|161.3536|192.334|
2|7|160.3457|201.836|
2|8|159.4287|211.383|
2|9|158.5911|220.970|
2|10|157.8232|230.592|
2|11|157.1170|240.245|
2|PF99/0010/D624|156.5464|248.678|
2|13|169.3643|140.978|
2|14|171.4662|132.051|
2|15|173.8699|123.287|
2|16|176.6368|114.727|
2|17|179.8426|106.417|
2|18|183.5801|98.423|
2|19|187.9601|90.826|
2|20|193.1097|83.737|
2|21|199.1635|77.294|
2|22|206.2404|71.671|
2|23|217.1438|65.895|
2|24|226.6055|62.981|
2|25|231.5868|62.083|
2|26|241.8841|61.466|
2|27|252.1177|62.465|
2|28|261.7897|65.006|
2|29|270.5501|68.917|
2|30|278.2419|73.983|
2|31|284.8654|79.983|
2|32|290.5130|86.725|
2|33|295.3143|94.048|
2|34|299.4024|101.827|
2|35|302.8980|109.967|
2|36|305.9042|118.391|
2|37|308.5060|127.045|
2|38|310.7728|135.883|

COMUNE DI CASTROLIBERO
Protocollo Interno N. 22979/2024 del 14-10-2024
Allegato 2 - Class. 1.2 - Copia Del Documento Firmato Digitalmente

2|39|312.7605|144.872|
2|40|314.5145|153.987|
2|41|316.0714|163.205|
2|42|317.4611|172.510|
2|43|318.7080|181.888|
2|44|319.8323|191.330|
2|45|320.8505|200.826|
2|46|321.7766|210.369|
2|PF98/0010/D624|322.2127|215.200|
8|PF01/0110/C515|15149.626|-24563.909|12|VERTICE N/E RECINTO METANODOTTO|
8|PF01/0110/C515|9999.000|04|P. D. P. : AL SUOLO|
8|PF02/0100/E915|15314.172|-24842.015|12|SPIG.S/O FAB ALTO|
8|PF02/0100/E915|9999.000|04|P.D.P. A TERRA|
8|PF98/0010/D624|14344.350|-25445.730|12|PICCHETTO IN FERRO[P.A.]|
8|PF98/0010/D624|9999.000|04|A TERRA|
8|PF99/0010/D624|14018.240|-25139.720|12|picchetto in ferro [P.A.]|
8|PF99/0010/D624|9999.000|04|A TERRA|
6|Dati per aggiornare il D.B. Censuario dell'Ufficio Tecnico Erariale|
6|51FTP|016| | | | |
6|O|13 |000| | |000031690|SN| | |092|U | | |
6|S|13 |000| | |000000000| | | |000| | | |
6|C| |000|a |AAA |000020260|SN| | |000| | | |
6|C| |000|b |BBB |000011430|SN| | |000| | | |
6|O|23 |000| | |000017000|SN| | |092|U | | |
6|S|23 |000| | |000000000| | | |000| | | |
6|C| |000|a |CCC |000016770|SN| | |000| | | |
6|C| |000|b |DDD |000000230|SN| | |000| | | |
6|O|22 |000| | |000092410|SN| | |001|03| | |
6|S|22 |000| | |000000000| | | |000| | | |
6|C| |000|a |EEE |000064710|SN| | |000| | | |
6|C| |000|b |FFF |000027700|SN| | |000| | | |
6|O|25 |000| | |000025110|SN| | |092|U | | |
6|S|25 |000| | |000000000| | | |000| | | |
6|C| |000|a |GGG |000022830|SN| | |000| | | |
6|C| |000|b |HHH |000002280|SN| | |000| | | |

Il codice associato a questo libretto corrisponde a

3801067

Il tecnico

IVANO MARINA

COMUNE DI CASTROLIBERO
Protocollo Interno N. 22979/2024 del 14-10-2024
Allegato 2 - Class. 1.2 - Copia Del Documento Firmato Digitalmente

Acquisizione dati censuari

Allegato all'estratto di mappa N. : _____ del : ____/____/____

Comune	D624
Foglio	0010
Mappale/i	13, 23, 22, 25
Tecnico Redattore	IVANO MARINA
Qualifica	INGEGNERE
Provincia di Appartenenza	COSENZA

Frazionamento - Modello 51FTP

O P E R A Z.	IDENTIFICATIVO				SUPERFICIE				LOTTI		Q U A L.	C L A S S E
	ORIGINALE		P R O V.	D E F.	ha	aa	ca	N A T.	P R O V.	D E F.		
	Princ.	Sub.										
1 O	13	000			00003	16	90	SN			092	U
2 S	13	000			00000	00	00				000	
3 C		000	a	AAA	00002	00	80	SN			000	
4 C		000	b	BBB	00001	16	10	SN			000	
5 O	23	000			00001	70	00	SN			092	U
6 S	23	000			00000	00	00				000	
7 C		000	a	CCC	00001	67	90	SN			000	
8 C		000	b	DDD	00000	02	10	SN			000	
9 O	22	000			00009	24	10	SN			001	03
10 S	22	000			00000	00	00				000	
11 C		000	a	EEE	00006	84	00	SN			000	
12 C		000	b	FFF	00002	40	10	SN			000	
13 O	25	000			00002	51	10	SN			092	U
14 S	25	000			00000	00	00				000	
15 C		000	a	GGG	00002	26	50	SN			000	
16 C		000	b	HHH	00000	24	60	SN			000	

Elaborazione Pregeo

Diagnostici

ELENCO EVENTI CHE INIBISCONO L'APPROVAZIONE AUTOMATICA

RELAZIONE DI CALCOLO

PF01/0110/C515 Trovato nella TAF con sistema di riferimento SCONOSCIUTO

PF02/0100/E915 Trovato nella TAF con sistema di riferimento SCONOSCIUTO

PF98/0010/D624 Trovato nelle Righe 8 del Libretto definito nel sistema di riferimento: < >

PF99/0010/D624 Trovato nelle Righe 8 del Libretto definito nel sistema di riferimento: < >

il calcolo prosegue nella rappresentazione cartografica Cassini-Soldner:

Non e' noto il sistema di coordinate nel quale ricade l'oggetto del rilievo

Si assume che i punti fiduciali appartenenti allo stesso foglio dell'oggetto del rilievo appartengano allo stesso sistema

il Punto Fiduciale PF01/0110/C515 esterno al foglio dell'oggetto del rilievo

ricade nel sistema di coordinate < SCONOSCIUTO >

il Punto Fiduciale PF02/0100/E915 esterno al foglio dell'oggetto del rilievo

il Punto Fiduciale PF98/0010/D624 appartiene allo stesso foglio dell'oggetto del rilievo

il Punto Fiduciale PF99/0010/D624 appartiene allo stesso foglio dell'oggetto del rilievo

si utilizzano 2 Punti Fiduciali e/o Punti Utente appartenenti allo stesso foglio dell'oggetto del rilievo

rototraslazione effettuata sulla posizione TAF dei 2 PF rilevati

ricadenti nello stesso foglio citato nella riga 0

rilevati dal Libretto

parametri adattamento : rotazione 198.5565 gc

parametri adattamento : coeff. scala 1.0002 unita'

OSSERVAZIONI

SONO PRESENTI DIAGNOSTICI NON BLOCCANTI :

Avviso : rilievo altimetrico assente

SONO PRESENTI DIAGNOSTICI NON BLOCCANTI :

Avviso : rilievo altimetrico assente

La presenza di catena celerimetrica :

|2100|2000|1900|1800|1700|1600|1500|1400|1300|1200|1100|1000|900|800|700|600|500|400|300|200|100|

richiede l'esecuzione di una poligonale

Compensazione Planimetrica

Rilievo eseguito con n=22 osservazioni sovrabbondanti

s.q.m. dell'unita' di peso a priori 0.01282

s.q.m. dell'unita' di peso a posteriori 0.01731

s.q.m. dell'unita' di peso interna 0.00804

s.q.m. dell'unita' di peso esterna 2.15256

Numero di cicli di compensazione 4

Valore del massimo semiasse maggiore delle ellissi d'errore = 0.504 > 0.100 m corrispondente al punto PF99/0010/D624

Punti della Rete

nome	nord	sqm	est	sqm	semiasseMax	semiasseMin	inclinazione
PF01/0110/C515	15149.941	+/-0.012	-24566.845	+/-0.021	0.024	0.000	166.024
PF02/0100/E915	15317.586	+/-0.012	-24843.341	+/-0.021	0.024	0.000	166.019

COMUNE DI CASTROLIBERO
Protocollo Interno N. 22979/2024 del 14-10-2024
Allegato 2 - Class. 1.2 - Copia Del Documento Firmato Digitalmente

PF99/0010/D624	14018.377	+/-0.101	-25140.091	+/-0.499	0.504	0.073	191.063
PF98/0010/D624	14344.513	+/-0.237	-25445.953	+/-0.336	0.405	0.075	161.713
100	15407.163	+/-0.015	-24572.669	+/-0.014	0.016	0.012	59.094
200	15457.083	+/-0.016	-24614.623	+/-0.015	0.018	0.013	52.896
300	15361.827	+/-0.013	-24716.131	+/-0.017	0.018	0.012	26.846
400	15344.125	+/-0.012	-24749.130	+/-0.018	0.018	0.012	4.449
500	15296.902	+/-0.009	-24790.230	+/-0.024	0.025	0.009	189.808
600	15267.544	+/-0.020	-24881.833	+/-0.030	0.035	0.005	162.609
700	15174.372	+/-0.025	-24901.193	+/-0.050	0.055	0.007	171.636
800	15070.638	+/-0.051	-25005.077	+/-0.076	0.092	0.010	162.599
900	14938.263	+/-0.071	-25073.090	+/-0.115	0.134	0.011	164.781
1000	14843.754	+/-0.087	-25124.595	+/-0.144	0.168	0.012	165.482
1100	14762.933	+/-0.111	-25194.834	+/-0.171	0.203	0.013	163.531
1200	14713.515	+/-0.111	-25196.118	+/-0.188	0.218	0.014	166.125
1300	14638.654	+/-0.106	-25182.094	+/-0.215	0.239	0.020	171.031
1400	14581.770	+/-0.088	-25121.764	+/-0.236	0.250	0.035	178.754
1500	14533.030	+/-0.081	-25088.851	+/-0.255	0.264	0.046	183.516
1600	14493.878	+/-0.077	-25068.545	+/-0.271	0.277	0.053	186.622
1700	14457.981	+/-0.089	-25122.545	+/-0.286	0.296	0.044	182.919
1800	14407.250	+/-0.129	-25231.069	+/-0.308	0.332	0.037	175.500
1900	14352.258	+/-0.145	-25267.102	+/-0.332	0.361	0.038	174.436
2000	14311.568	+/-0.148	-25273.113	+/-0.351	0.379	0.038	175.223
2100	14236.139	+/-0.142	-25260.080	+/-0.387	0.411	0.039	178.295
Punti di Dettaglio							
101	15154.425	+/-0.020	-24591.364	+/-0.046	0.046	0.019	191.701
102	15141.342	+/-0.020	-24593.850	+/-0.048	0.049	0.019	191.428
201	15414.596	+/-0.020	-24576.852	+/-0.017	0.023	0.012	60.090
202	15432.849	+/-0.019	-24577.527	+/-0.017	0.022	0.013	58.293
203	15447.953	+/-0.019	-24573.081	+/-0.018	0.021	0.016	55.946
401	15377.087	+/-0.015	-24758.976	+/-0.017	0.017	0.015	18.412
402	15383.040	+/-0.015	-24769.249	+/-0.018	0.018	0.014	22.681
403	15369.771	+/-0.014	-24775.075	+/-0.018	0.019	0.013	16.435
404	15375.006	+/-0.014	-24771.729	+/-0.018	0.018	0.014	20.431
501	15322.291	+/-0.016	-24841.154	+/-0.023	0.025	0.014	174.078
602	15309.498	+/-0.017	-24846.855	+/-0.025	0.029	0.006	163.235
901	14944.803	+/-0.073	-25077.223	+/-0.113	0.133	0.015	163.773
902	14945.171	+/-0.073	-25078.028	+/-0.113	0.134	0.015	163.666
903	14945.987	+/-0.073	-25077.656	+/-0.112	0.133	0.015	163.618
904	14945.636	+/-0.073	-25076.855	+/-0.112	0.133	0.015	163.721
1502	14485.194	+/-0.078	-25066.207	+/-0.275	0.280	0.055	187.156
1601	14486.684	+/-0.078	-25066.024	+/-0.274	0.280	0.055	187.081
2101	14230.401	+/-0.142	-25259.710	+/-0.390	0.413	0.041	178.464
2102	14224.572	+/-0.144	-25263.013	+/-0.393	0.416	0.040	178.375
2103	14219.154	+/-0.145	-25266.554	+/-0.396	0.420	0.040	178.265
2104	14214.291	+/-0.147	-25269.844	+/-0.398	0.422	0.040	178.159

2105	14215.548	+/-0.148	-25273.226	+/-0.397	0.422	0.039	177.888
1	14097.658	+/-0.124	-25214.444	+/-0.458	0.471	0.054	184.770
2	14090.365	+/-0.121	-25207.605	+/-0.462	0.474	0.056	185.386
3	14083.072	+/-0.118	-25200.766	+/-0.466	0.477	0.058	185.998
4	14075.779	+/-0.116	-25193.926	+/-0.470	0.480	0.060	186.606
5	14068.486	+/-0.114	-25187.087	+/-0.474	0.483	0.062	187.209
6	14061.194	+/-0.112	-25180.247	+/-0.477	0.486	0.064	187.807
7	14053.900	+/-0.110	-25173.407	+/-0.481	0.489	0.066	188.401
8	14046.608	+/-0.108	-25166.568	+/-0.485	0.492	0.067	188.990
9	14039.315	+/-0.106	-25159.729	+/-0.489	0.496	0.069	189.575
10	14032.022	+/-0.104	-25152.889	+/-0.493	0.499	0.071	190.155
11	14024.730	+/-0.103	-25146.050	+/-0.497	0.502	0.073	190.730
13	14101.577	+/-0.125	-25218.120	+/-0.456	0.470	0.053	184.437
14	14108.869	+/-0.128	-25224.959	+/-0.452	0.467	0.052	183.814
15	14116.162	+/-0.130	-25231.798	+/-0.448	0.464	0.050	183.187
16	14123.454	+/-0.133	-25238.638	+/-0.444	0.461	0.048	182.556
17	14130.748	+/-0.136	-25245.477	+/-0.441	0.459	0.047	181.920
18	14138.040	+/-0.139	-25252.317	+/-0.437	0.456	0.045	181.281
19	14145.334	+/-0.142	-25259.156	+/-0.433	0.454	0.044	180.637
20	14152.626	+/-0.145	-25265.996	+/-0.429	0.451	0.043	179.990
21	14159.919	+/-0.148	-25272.835	+/-0.426	0.449	0.042	179.339
22	14167.212	+/-0.152	-25279.675	+/-0.422	0.446	0.041	178.685
23	14176.764	+/-0.156	-25288.633	+/-0.417	0.443	0.040	177.824
24	14184.057	+/-0.159	-25295.472	+/-0.413	0.441	0.039	177.164
25	14187.684	+/-0.161	-25298.874	+/-0.411	0.440	0.039	176.836
26	14194.977	+/-0.164	-25305.713	+/-0.408	0.438	0.039	176.173
27	14202.270	+/-0.167	-25312.552	+/-0.404	0.436	0.039	175.509
28	14209.562	+/-0.171	-25319.392	+/-0.400	0.434	0.039	174.841
29	14216.855	+/-0.174	-25326.231	+/-0.397	0.432	0.040	174.169
30	14224.148	+/-0.178	-25333.071	+/-0.393	0.430	0.041	173.493
31	14231.441	+/-0.181	-25339.910	+/-0.390	0.428	0.042	172.812
32	14238.734	+/-0.185	-25346.750	+/-0.386	0.426	0.044	172.126
33	14246.026	+/-0.188	-25353.589	+/-0.382	0.424	0.045	171.435
34	14253.319	+/-0.192	-25360.428	+/-0.379	0.422	0.047	170.739
35	14260.612	+/-0.196	-25367.268	+/-0.375	0.420	0.049	170.039
36	14267.905	+/-0.199	-25374.107	+/-0.372	0.419	0.051	169.334
37	14275.198	+/-0.203	-25380.947	+/-0.368	0.417	0.054	168.624
38	14282.490	+/-0.207	-25387.786	+/-0.365	0.416	0.056	167.909
39	14289.783	+/-0.210	-25394.625	+/-0.361	0.414	0.059	167.190
40	14297.076	+/-0.214	-25401.465	+/-0.358	0.413	0.061	166.465
41	14304.369	+/-0.218	-25408.305	+/-0.355	0.411	0.064	165.735
42	14311.662	+/-0.222	-25415.144	+/-0.351	0.410	0.067	164.999
43	14318.954	+/-0.225	-25421.983	+/-0.348	0.409	0.070	164.258
44	14326.247	+/-0.229	-25428.822	+/-0.345	0.407	0.073	163.511
45	14333.540	+/-0.233	-25435.662	+/-0.341	0.406	0.076	162.758

46 14340.833 +/-0.237 -25442.502 +/-0.338 0.405 0.079 161.999

Correzioni d'orientamento e relativi sqm

nome stazione	N. ripetiz.	Correzione[GC]	sqm[CC]
100	0	198.55884	+/- 72.16
200	0	155.50604	+/- 73.85
300	0	52.02224	+/- 90.25
400	0	68.65544	+/-110.69
500	0	45.59344	+/-130.80
600	0	80.25749	+/-152.12
700	0	13.04249	+/-176.09
800	0	50.04609	+/-197.17
900	0	30.21509	+/-216.20
1000	0	31.76589	+/-233.69
1100	0	45.54789	+/-249.96
1200	0	1.65389	+/-265.23
1300	0	388.21049	+/-279.67
1400	0	348.12909	+/-293.40
1500	0	36.32249	+/-306.52
1600	0	11.39239	+/-319.09
1700	0	11.39239	+/-331.19
1800	0	11.39239	+/-342.87
1900	0	11.39239	+/-354.15
2000	0	11.39239	+/-365.09
2100	0	11.39239	+/-375.72

Mutue Distanze tra i Punti Fiduciali

Coppia PF	dalla TAF	Misurata	sqm	diff.
PF01/0110/C515-PF02/0100/E915	323.138	323.350	0.049	-0.212
PF01/0110/C515-PF98/0010/D624	1194.185	1192.285	0.120	+1.900
PF01/0110/C515-PF99/0010/D624	1269.485	1268.483	0.176	+1.002
PF02/0100/E915-PF98/0010/D624	1142.378	1144.557	0.077	-2.179
PF02/0100/E915-PF99/0010/D624	1329.687	1332.668	0.083	-2.981
PF98/0010/D624-PF99/0010/D624	447.202	447.119	0.014	+0.083

Allegato 2 - Class. 1.2 - Copia Del Documento Firmato Digitalmente
-> Misura con la maggiore probabilita' di errore [rilievo planimetrico]

Distanza corrispondente alla riga 31 del libretto

misurata	compensata	sqm	residuo	sqm	res.normalizzato	ridond. locale
63.1141	63.1323	0.005313	0.018208	0.004030	4.518429	0.36520194

<<|2|PF02/0100/E915|361.4820|63.126|spig fabbr||>>

Elenco Distanze e Dislivelli tra i Punti Fiduciali riferiti da

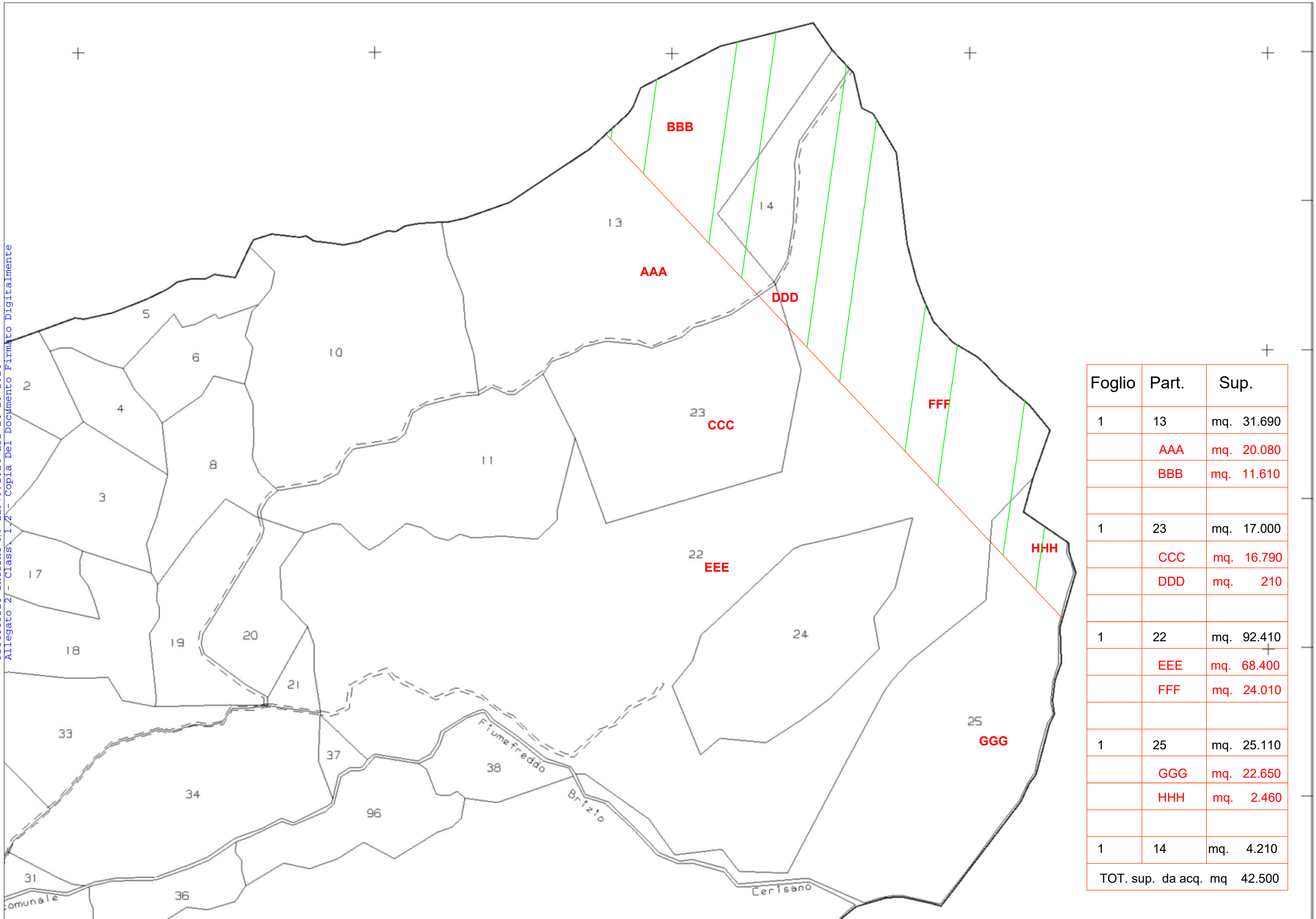
questo libretto determinate da atti di aggiornamento già trattati

```

=====
| Coppia PF | distanza | sqm | dislivello | sqm | diff. |
| PF01/0110/C515-PF02/0100/E915 | 323.350|+0.049| ----- | ---- | ---- |
|-----|
|Tipo prot. 71521 del 2004| 323.139|+0.016|-----|-----|+0.211|

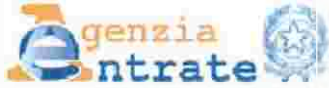
```

COMUNE DI CASTROLIBERO
Protocollo Interno N. 22979/2024 del 14-10-2024
Allegato 2 - Class. 1.2 - Copia Del Documento Firmato Digitalmente



Foglio	Part.	Sup.
1	13	mq. 31.690
	AAA	mq. 20.080
	BBB	mq. 11.610
1	23	mq. 17.000
	CCC	mq. 16.790
	DDD	mq. 210
1	22	mq. 92.410
	EEE	mq. 68.400
	FFF	mq. 24.010
1	25	mq. 25.110
	GGG	mq. 22.650
	HHH	mq. 2.460
1	14	mq. 4.210
TOT. sup. da acq. mq		42.500

4. VISURE



Direzione Provinciale di Cosenza
Ufficio Provinciale - Territorio
Servizi Catastali

Data: 23/03/2024
Ora: 08:52:48
Numero Pratica: T19492/2024
Pag: 1 - Segue

Catasto terreni Visura attuale per immobile Situazione degli atti informatizzati al 23/03/2024



Immobile di catasto terreni



Causali di aggiornamento ed annotazioni

Informazioni riportate negli atti del catasto al 23/03/2024

Dati identificativi: Comune di **FIUMEFREDDO BRUZIO (D624) (CS)**
Foglio 1 Particella 13

Classamento:

Particella divisa in 2 porzioni

Totali particella:

Redditi: dominicale **Euro 29,82**

agrario **Euro 9,19**

Superficie: **31.690 m²**

Il reddito dominicale è stato calcolato tenendo conto delle eventuali deduzioni indicate in tabella

Porzione	AA	AB
Reddito dominicale	Euro 2,76	Euro 27,06
Reddito agrario	Euro 0,64	Euro 8,55
Deduzioni	-	-
Superficie m ²	4.112	27.578
Qualità	PASCOLO	PASCOLO ARB
Classe	1	U

Ultimo atto di aggiornamento: TABELLA DI VARIAZIONE del 21/12/2009 Pratica n. CS0500910 in atti dal 21/12/2009 TRASMISSIONE DATI AGEAAI SENSI DEL DL 3.10.2006 N.262 (n. 11125.1/2009)

Annotazioni: VARIAZIONE CULTURALE ESEGUITA AI SENSI DEL DL 3.10.2006 N. 262, CONVERTITO CON MODIFICAZIONI NELLA LEGGE 24.11.2006 N. 286 E SUCCESSIVE MODIFICAZIONI (ANNO 2009)
PORZIONE AB: CLASSAMENTO PER PARIFICAZIONE CON LA QUALITA' 97 - BOSCO CEDUO , CLASSE 01

Direzione Provinciale di Cosenza
Ufficio Provinciale - Territorio
Servizi Catastali

Data: 23/03/2024
Ora: 08:52:48
Numero Pratica: T19492/2024
Pag: 2 - Fine

> **Dati identificativi**

Comune di **FIUME FREDDO BRUZIO (D624) (CS)**
Foglio 1 Particella 13

Impianto meccanografico del 16/04/1985

> **Dati di classamento**

Particella divisa in **2** porzioni
Totali particella:
Redditi: dominicale **Euro 29,82**
agrario **Euro 9,19**

Superficie: **31.690 m²**

Il reddito dominicale è stato calcolato tenendo conto delle eventuali deduzioni indicate in tabella

Porzione	AA	AB
Reddito dominicale	Euro 2,76	Euro 27,06
Reddito agrario	Euro 0,64	Euro 8,55
Deduzioni	-	-
Superficie m ²	4.112	27.578
Qualità	PASCOLO	PASCOLO ARB
Classe	1	U

TABELLA DI VARIAZIONE del 21/12/2009 Pratica n. CS0500910 in atti dal 21/12/2009 TRASMISSIONE DATI AGEA AI SENSI DEL DL 3.10.2006 N.262 (n. 11125.1/2009)

Annotazioni: VARIAZIONE COLTURALE ESEGUITA AI SENSI DEL DL 3.10.2006 N. 262, CONVERTITO CON MODIFICAZIONI NELLA LEGGE 24.11.2006 N. 286 E SUCCESSIVE MODIFICAZIONI (ANNO 2009) PORZIONE AB: CLASSAMENTO PER PARIFICAZIONE CON LA QUALITÀ '97 - BOSCO CEDUO, CLASSE 01

> **Intestazione attuale dell'immobile - totale intestati: 1**

> **1. COMUNE DI FIUMEFREDDOBRUZIO**

Diritto di: Proprietà per 1000/1000 (deriva dall'atto 1)

1. Impianto meccanografico del 16/04/1985

Visura telematica

Tributi speciali: Euro 0,90

Catasto terreni
Visura attuale per immobile
Situazione degli atti informatizzati al 23/03/2024



Immobile di catasto terreni



Causali di aggiornamento ed annotazioni

Informazioni riportate negli atti del catasto al 23/03/2024

Dati identificativi: Comune di FIUMEFREDDO BRUZIO (D624) (CS)
Foglio 1 Particella 23

Classamento:

Particella divisa in 2 porzioni

Totali particella:

Redditi: dominicale Euro 15,36
agrario Euro 4,79

Superficie: 17.000 m²

Il reddito dominicale è stato calcolato tenendo conto delle eventuali deduzioni indicate in tabella

Porzione	AA	AB
Reddito dominicale	Euro 14,40	Euro 0,96
Reddito agrario	Euro 4,55	Euro 0,24
Deduzioni	-	-
Superficie m ²	14.676	2.324
Qualità	PASCOLO ARB	PASCOLO
Classe	U	2

Ultimo atto di aggiornamento: TABELLA DI VARIAZIONE del 21/12/2009 Pratica n. CS0500913 in atti dal 21/12/2009 TRASMISSIONE DATI AGEAAI SENSI DEL DL 3.10.2006 N.262 (n. 11128.1/2009)

Annotazioni: VARIAZIONE CULTURALE ESEGUITA AI SENSI DEL DL 3.10.2006 N. 262, CONVERTITO CON MODIFICAZIONI NELLA LEGGE 24.11.2006 N. 286 E SUCCESSIVE MODIFICAZIONI (ANNO 2009)
PORZIONE AA: CLASSAMENTO PER PARIFICAZIONE CON LA QUALITA' 97 - BOSCO CEDUO, CLASSE 01

> **Dati identificativi**

Comune di **FIUMEFREDDO BRUZIO (D624) (CS)**
Foglio 1 Particella 23

Impianto meccanografico del 16/04/1985

> **Dati di classamento**

Particella divisa in **2** porzioni

Totali particella:

Redditi: dominicale **Euro 15,36**

agrario **Euro 4,79**

Superficie: **17.000** m²

Il reddito dominicale è stato calcolato tenendo conto delle eventuali deduzioni indicate in tabella

TABELLA DI VARIAZIONE del 21/12/2009 Pratica n. CS0500913 in atti dal 21/12/2009 TRASMISSIONE DATI AGEA AI SENSI DEL DL 3.10.2006 N.262 (n. 11128.1/2009)

Annotazioni: VARIAZIONE CULTURALE ESEGUITA AI SENSI DEL DL 3.10.2006 N. 262, CONVERTITO CON MODIFICAZIONI NELLA LEGGE 24.11.2006 N. 286 E SUCCESSIVE MODIFICAZIONI (ANNO 2009) PORZIONE AA: CLASSAMENTO PER PARIFICAZIONE CON LA QUALITÀ 97 - BOSCO CEDUO, CLASSE 01

Porzione	AA	AB
Reddito dominicale	Euro 14,40	Euro 0,96
Reddito agrario	Euro 4,55	Euro 0,24
Deduzioni	-	-
Superficie m ²	14.676	2.324
Qualità	PASCOLO ARB	PASCOLO
Classe	U	2

> **Intestazione attuale dell'immobile - totale intestati: 1**

> **1. COMUNE DI FIUMEFREDDOBRUZIO**

1. Impianto meccanografico del 16/04/1985

Diritto di: Proprietà per 1000/1000 (deriva dall'atto 1)

Visura telematica

Tributi speciali: Euro 0,90

Catasto terreni
Visura attuale per immobile
Situazione degli atti informatizzati al 23/03/2024



Immobile di catasto terreni



Causali di aggiornamento ed annotazioni

Informazioni riportate negli atti del catasto al 23/03/2024

Dati identificativi: Comune di FIUMEFREDDO BRUZIO (D624) (CS)

Foglio 1 Particella 22

Classamento:

Particella divisa in 3 porzioni

Totali particella:

Redditi: dominicale Euro 75,81

agrario Euro 29,37

Superficie: 92.410 m²

Il reddito dominicale è stato calcolato tenendo conto delle eventuali deduzioni indicate in tabella

Porzione	AA	AB	AC
Reddito dominicale	Euro 25,16	Euro 34,94	Euro 15,71
Reddito agrario	Euro 16,35	Euro 8,06	Euro 4,96
Deduzioni	-	-	-
Superficie m ²	24.358	52.043	16.009
Qualità	SEMINATIVO	PASCOLO	PASCOLO ARB
Classe	3	1	U

Ultimo atto di aggiornamento: TABELLA DI VARIAZIONE del 15/05/2013 Pratica n. CS0276493 in atti dal 10/12/2013 TRASMISSIONE DATI AGEAAI SENSI DEL DL 3.10.2006 N.262 (n. 9668.1/2013)

Annotazioni: VARIAZIONE CULTURALE ESEGUITA AI SENSI DEL DL 3.10.2006 N. 262, CONVERTITO CON MODIFICAZIONI NELLA LEGGE 24.11.2006 N. 286 E SUCCESSIVE MODIFICAZIONI (ANNO 2013)

> **Dati identificativi**

Comune di **FIUME FREDDO BRUZIO (D624) (CS)**
Foglio 1 Particella 22

Impianto meccanografico del 16/04/1985

> **Dati di classamento**

Particella divisa in **3** porzioni

Totali particella:

Redditi: dominicale **Euro 75,81**

agrario **Euro 29,37**

Superficie: **92.410** m²

Il reddito dominicale è stato calcolato tenendo conto delle eventuali deduzioni indicate in tabella

TABELLA DI VARIAZIONE del 15/05/2013 Pratica n. CS0276493 in atti dal 10/12/2013 TRASMISSIONE DATI AGEA AI SENSI DEL DL 3.10.2006 N.262 (n. 9668.1/2013)

Annotazioni: VARIAZIONE CULTURALE ESEGUITA AI SENSI DEL DL 3.10.2006 N. 262, CONVERTITO CON MODIFICAZIONI NELLA LEGGE 24.11.2006 N. 286 E SUCCESSIVE MODIFICAZIONI (ANNO 2013)

Porzione	AA	AB	AC
Reddito dominicale	Euro 25,16	Euro 34,94	Euro 15,71
Reddito agrario	Euro 16,35	Euro 8,06	Euro 4,96
Deduzioni	-	-	-
Superficie m ²	24.358	52.043	16.009
Qualità	SEMINATIVO	PASCOLO	PASCOLO ARB
Classe	3	1	U

> **Intestazione attuale dell'immobile - totale intestati: 1**

> **1. COMUNE DI FIUMEFREDDOBRUZIO**

Diritto di: Proprietà per 1000/1000 (deriva dall'atto 1)

1. Impianto meccanografico del 16/04/1985

Visura telematica

Tributi speciali: Euro 0,90

Catasto terreni
Visura attuale per immobile
Situazione degli atti informatizzati al **23/03/2024**



Immobile di catasto terreni



Causali di aggiornamento ed annotazioni

Informazioni riportate negli atti del catasto al 23/03/2024

Dati identificativi: Comune di FIUMEFREDDO BRUZIO (D624) (CS)

Foglio 1 Particella 25

Classamento:

Particella divisa in 2 porzioni

Totali particella:

Redditi: dominicale **Euro 23,58**

agrario **Euro 7,25**

Superficie: **25.110 m²**

Il reddito dominicale è stato calcolato tenendo conto delle eventuali deduzioni indicate in tabella

Porzione	AA	AB
Reddito dominicale	Euro 2,30	Euro 21,28
Reddito agrario	Euro 0,53	Euro 6,72
Deduzioni	-	-
Superficie m ²	3.428	21.682
Qualità	PASCOLO	PASCOLO ARB
Classe	1	U

Ultimo atto di aggiornamento: TABELLA DI VARIAZIONE del 15/05/2013 Pratica n. CS0276494 in atti dal 10/12/2013 TRASMISSIONE DATI AGEAAI SENSI DEL DL 3.10.2006 N.262 (n. 9669.1/2013)

Annotazioni: VARIAZIONE CULTURALE ESEGUITA AI SENSI DEL DL 3.10.2006 N. 262, CONVERTITO CON MODIFICAZIONI NELLA LEGGE 24.11.2006 N. 286 E SUCCESSIVE MODIFICAZIONI (ANNO 2013)

Direzione Provinciale di Cosenza
Ufficio Provinciale- Territorio
Servizi Catastali

> **Dati identificativi**

Comune di **FIUMEFREDDO BRUZIO (D624) (CS)**
Foglio **1** Particella **25**

Impianto meccanografico del 16/04/1985

> **Dati di classamento**

Particella divisa in **2** porzioni

Totali particella:

Redditi: dominicale **Euro 23,58**

agrario **Euro 7,25**

Superficie: **25.110** m²

Il reddito dominicale è stato calcolato tenendo conto delle eventuali deduzioni indicate in tabella

TABELLA DI VARIAZIONE del 15/05/2013 Pratica n. CS0276494 in atti dal 10/12/2013 TRASMISSIONE DATI AGEA AI SENSI DEL DL 3.10.2006 N.262 (n. 9669.1/2013)

Annotazioni: VARIAZIONE CULTURALE ESEGUITA AI SENSI DEL DL 3.10.2006 N. 262, CONVERTITO CON MODIFICAZIONI NELLA LEGGE 24.11.2006 N. 286 E SUCCESSIVE MODIFICAZIONI (ANNO 2013)

Porzione	AA	AB
Reddito dominicale	Euro 2,30	Euro 21,28
Reddito agrario	Euro 0,53	Euro 6,72
Deduzioni	-	-
Superficie m ²	3.428	21.682
Qualità	PASCOLO	PASCOLO ARB
Classe	1	U

> **Intestazione attuale dell'immobile- totale intestati: 1**

> **1. COMUNE DI FIUMEFREDDOBRUZIO**

1. Impianto meccanografico del 16/04/1985

Diritto di: Proprietà per 1000/1000 (deriva dall'atto 1)

Visura telematica

Tributi speciali: Euro 0,90



← [Sito informativo](#)

Area riservata

SISTER

[Visure catastali](#)

[Persona fisica](#)

[Persona giuridica](#)

[Immobile](#)

[Indirizzo](#)

[Partita](#)

[Elenco immobili](#)

[Nota](#)

[Mappa](#)

[Punti fiduciali](#)

[Elaborato Planimetrico](#)

[Riepilogo Visure](#)

[Cambia Ufficio](#)

[Passa a Ispezioni](#)

[Richieste](#)

[Assistenza](#)

Ti trovi in: Home dei Servizi / Visure

Convenzione: **(CONSULTAZIONI - PROFILO B)**

Codice di Richiesta: **C00069892008**

Ufficio provinciale di: COSENZA Territorio

Situazione aggiornata al: **17/04/2024**

Immobile selezionato

Catasto: **Terreni** Comune: **FIUMEFREDDO BRUZIO** Codice: **D624**

Foglio:1 Particella **14**

Elenco Intestatati

Nominativo o denominazione	Codice fiscale	Titolari	Quota	Altri dati
COMUNE DI FIUMEFREDDO BRUZIO			Proprietà' 1000/1000	

[Immobili](#) || [Visura per Soggetto](#) | [Indietro](#)



← Sito informativo

Area riservata

SISTER

Visure catastali

Ti trovi in: [Home dei Servizi](#) / [Visure](#) / [Ricerca per immobile](#) / [Elenco immobili](#)
Convenzione: (CONSULTAZIONI - PROFILO B)
Codice di Richiesta: C00069892008

Persona fisica

Persona giuridica

Immobile

Indirizzo

Partita

Elenco immobili

Nota

Mappa

Punti fiduciali

Elaborato Planimetrico

Riepilogo Visure

Cambia Ufficio

Passa a Ispezioni

Richieste

Assistenza

Ufficio provinciale di: COSENZA Territorio

Situazione aggiornata al: 17/04/2024

Dati della ricerca

Catasto: **Terreni**
Comune di **FIUMEFREDDO BRUZIO** Codice: **D624**
Foglio: **1** Particella: **14**
Immobili individuati: **1**

Elenco Immobili

Foglio	Particella	Sub	Qualità	Classe	ha	reca	Reddito dominicale	Reddito agrario	Partita	Porzioni
1	14			PASCOLO1	0	42	10Euro: 2,83	Euro: 0,65		

I redditi contraddistinti da(*) indicano che il reddito dominicale è stato calcolato tenendo conto delle deduzioni.

Intestati ||| [Visura Per Immobile](#) ||| [Ricerca per Partita](#) ||| [Indietro](#) |



Il Ministro Segretario di Stato

PER L'AGRICOLTURA E PER LE FORESTE

C.T.

VISTO l'art. 29 della legge 16 giugno 1927-V, n. 1766, sul riordinamento degli usi civici nel Regno;
VISTA l'ordinanza Commissariale del 20 aprile 1940-XVIII;

D E C R E T A :

E' approvata l'ordinanza pronunziata addi 20 aprile 1940-XVIII dal Commissario per la liquidazione degli usi civici di Catanzaro, con cui è stata omologata la transazione conclusa tra il Podestà del Comune di Castrolibero ed il Podestà di Falconara Albanese col verbale del 4 settembre 1936-XIV, di Marano Principato col verbale del 5 settembre stesso anno, di Fiumefreddo Bruzio col verbale del 1° luglio 1937-XV, innanzi al Commissario per la liquidazione degli usi civici di Catanzaro, per la sistemazione dei corpi demaniali, in vocabolo Garofolo, Orsatella, e Bosco "Accio" del comune di Castrolibero, come risulta dal verbale di esecuzione del 9 ottobre 1937-XV.

In conseguenza di tale transazione vengono rilasciati in definitiva appartenenza del comune di Castrolibero le seguenti estensioni di terreno del demanio "Accio": dal comune di Falconara Albanese, ettari otto ed are trenta (ha. 8.30.00), confinati e descritti nel verbale del 4 settembre 1936-XIV, e dal comune di Fiumefreddo Bruzio ettari quattro ed are venticinque (ha. 4.25.00), confinati e descritti nel verbale del 9 ottobre 1937-XV, e resta ferme e definitive nei rapporti del comune di Marano Principato il confine rilevato e descritto nel verbale del 5 settembre 1936-XIV, redatte dal perite demaniale Sig. Grandinetti.

Il Commissario per la liquidazione degli usi civici di Catanzaro è incaricato dell'esecuzione del presente decreto, che sarà comunicato alla Corte dei Conti per la registrazione.

Roma, 21 Maggio 1940-XVIII.

Reg.^{to} alla Corte dei Conti

addi 23 luglio 1940-XVIII

Reg. N. 14 Foglio N. 55

IL MINISTRO

M. Vannucci



COMUNE DI CASTROLIBERO
Protocollo Interno N. 22979/2024 del 14-10-2024
Allegato 2 - Class. 1.2 - Copia Del Documento Firmato Digitalmente